Образец по чл. 53, ал. 6 от НСТ

Одобрил: [signature]
инж. Бисер Георгиев
/имс, фамилия и подпис/

дата: 16.08.24г.
№ и дата на удостоверението за упражняване на лесовъдска практика: 15410/28.06.2024г.

Утвърдил: .....
имс, фамилия / подпис
/попълва се само в случаите на чл. 53, ал. 4 от НСТ/
дата: ..... г.,
№ и дата на удостоверението за упражняване на лесовъдска практика: .....

ТЕХНОЛОГИЧЕН ПЛАН № ....

За добив на дървесина от отдел 134 подотдел а
На ТП ДГС/ДЛС/УОГС Извора /попълва се само за държавни гори/
Община Девин; Землище Девин;
имот с (кадастрален идентификатор/КВС) №....., /попълва се само за недържавни гори/

I. Схема за добива на дървесина от насаждението

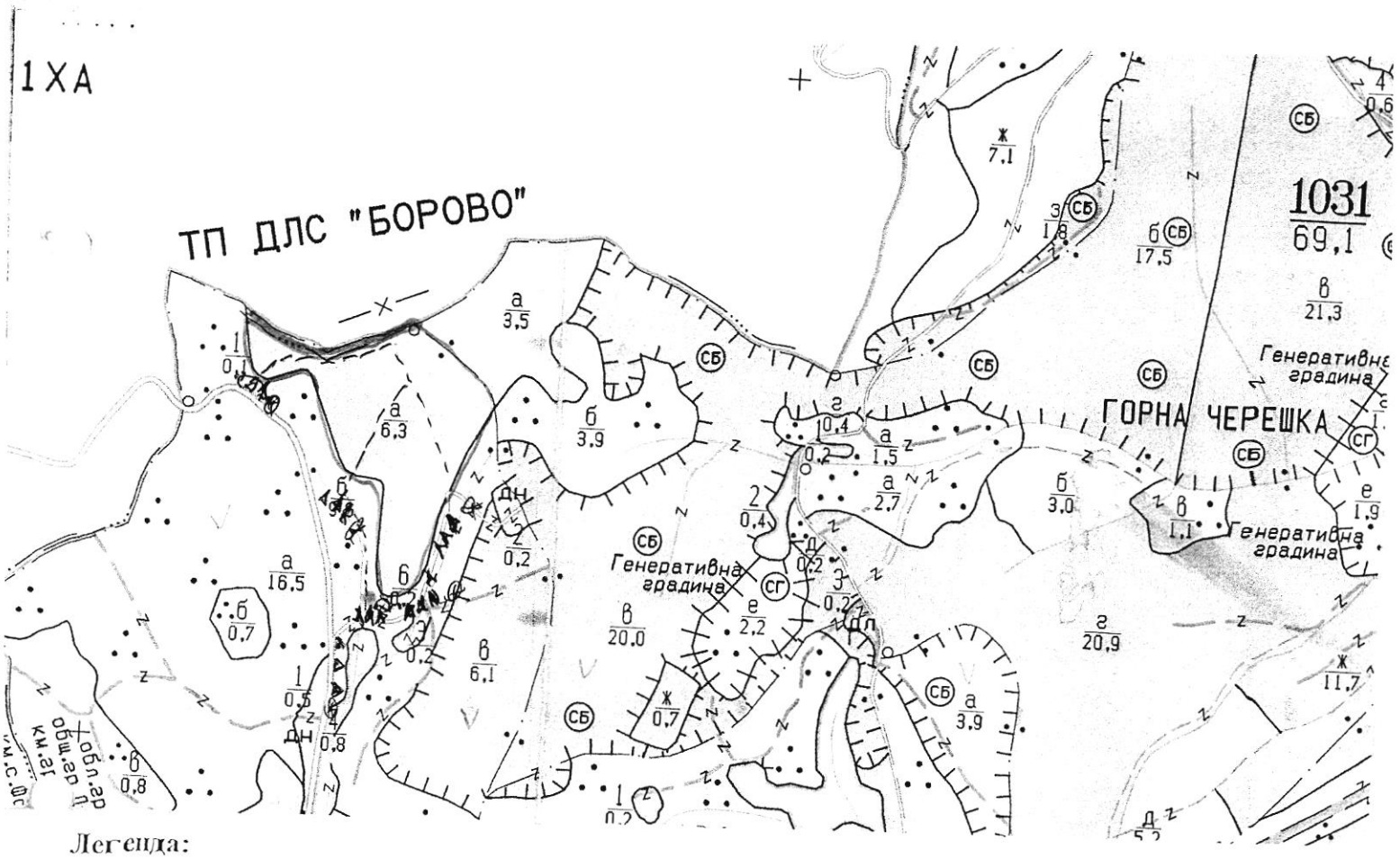

Легенда:

- ±±±± проектирани коларски вр. извозни пътища
- - - - - - съществуващи извозни пътища
- ═══ съществуващ автомобилен път
- ^^^^^^ просека
- ▬▬ противопожарна просека 0,3 хл техническа сеч
- ● - место за битови отпадъци
- »»»»» проектирани тракторни вр. извозни пътища
- ▲▲▲ временен склад
- xxxxxx трасе на въжена линия
- =+=+=+= проектиран автомобилен път
- — граница на насаждението
- ⊗ место за ГСМ

На схемата задължително се нанасят контурите на насаждението/имота, съществуващите и проектирани временни горски пътища, просеките, просеките за въжени линии, извозни пътища, временни складове както и връзката им със съществуващата автомобилна пътна мрежа.

II. Характеристика на насаждението

1. Вид на сечта Постепенно котловинна / интензивност 17 %
Втори вид сеч Техническа сеч - противопожарна просека / интензивност 2 %
2. Площ на подотдела 6,3 ха Размер на сечището 6,3 ха
3. Състав по план/програма бб-9 см-1 ела, действителен бб-8 см-1 ела-1
4. Запас на 1 ха: с клони 614 куб.м/ха, без клони 528 куб. м/ха.
5. Среден наклон на терена 12 градуса.
6. Очакван добив от ... 582

дърв. вид / категория	бб	см	сна			дърв. вид / категория	бб	см	сна			вид пица
едра	292	75	30			дребна	3	1	1			
средна	76	13	14			дърва	40	9	8			

7. Наличие и характеристика на подраста преди сечта (състав, възраст, средна вис. отпад, % на покритие) см-Ерорр-15 срн-3 ела-2 бб-1

8. Средно извозно разстояние 200 м,

9. Други характеристики на насажденията (*тоководища, семенобища, надлесни дървета, семеннични, защитени територии, Натура 2000, защитени видове описани в доклада за гори с висока консервационна стойност, интразонални дървесни, водолюбиви зони, биологично разнообразие и др.*) ВСеосс1030 ГВКС-1 ГВКС-2 ГВКС-5 ГВКС-6 Куртая гора Мегобитните дъбя

II. Технологични указания и параметри на технологичната инфраструктура

1. Дървесината в насажденията да се добива при спазване на технологичната схема по т. I

2. Сечта ще се извършва с (моторен трион, ръчно, машини; кастренето на отсечените стъбла се извършва: в сечище, на временен склад) сеча се извършва с БМГ кастренето на отсечените стъбла се извършва в сечище

3. Извозът от сечището до временните складове ще се осъществява с ниобинска сила и специализирана горска техника

на (цели стъбла, дълги/къси секции, сортименти, чипс и др.; с влачене по терена, изцяло натоварени)

4. Проектирани нови горски автомобилни пътища съгласно Наредба 5 за строителството в горските територии без промяна на предназначението им: дължина ....г....м. широчина ....г.....м.

5. Изграждане/ремонт на временни извозни горски пътища (вярното се подчертава):

5.1. Трактории – допустимо разстояние между тях .....г.....м (не по-малко от 40 м), дължина .....м, широчина 4 м.

5.2. Коларски - разстояние между тях.....м (не по-малко от 40 м), дължина .....м, широчина ... м

6. Просеки за въжени линии: ..... бр.
допустимо разстояние между просеките ..... м., дължина ..... м., широчина ..... м.

7. Направа на просеки .....бр.
допустимо разстояние между тях .....м., дължина .....м., широчина ..... м.

8. Изграждане на нови временни складове (бр., площ в ха) .....

9. Мерки за опазване на оставащите на корен дървета, подраста, младиняка и почвата при сеча и извоз да се опазват оставащите на корен дървета и подра

10. Начини на почистване на сечището сепара да се разхвърля равномерно в сечище

11. Материалите ще се извозят до временен склад м. Кисиево

когато мястото на временния склад няма данни, позволяващи точното му определяне или попада извън мащаба на схемата по т. I, се посочват географските му координати в градуси, минути и секунди.

12. Други указания: сечището да не подлежат място от битови отпадъци

Да се изнасят битовите отпадъци от сечището извън горските територии на определените за това места.

13. Всички операции по подготвителните и основните работи да се извършват съгласно изискванията на Правилника за здравословни и безопасни условия на труд в горите и правилата за противопожарна безопасност в горите.

Изготвил: Андон Иванчовски /подпис, име и фамилия/

дата: 16.08.22 г.,

Място на издаване: Девин

№ и дата на удостоверението за упражняване на лесовъдска практика: 4235/12.03.2011г.

ЗАПОЗНАТ с технологичния план: ...../попълва се след издаването на позволителното за сеч/

Лицето по чл. 108, ал. 2 от ЗГ, на което е издадено позволително за сеч № .....

..... / трите имена, подпис, дата =/

..... на лесовъдска практика: .....

Образец по чл. 53, ал. 6 от ПСТ

Одобрил: [signature]
/име, фамилия и подпис/:

дата: 01.10.2014
№ и дата на удостоверението за упражняване на лесовъдска практика: 10/70/13.01.2014

Утвърдил: .....
.....
име, фамилия / подпис: .....
/попълва се само в случаите на чл. 53, ал. 4 от ПСТ/
дата: .....г.,
№ и дата на удостоверението за упражняване на лесовъдска практика: .....

ТЕХНОЛОГИЧЕН ПЛАН № 1

За добив на дървесина от отдел 134 подотдел „б"
На ТП ~~ДГС~~/ДЛС/~~УОГС~~ Извора /попълва се само за държавни гори/
Община Девин; Землище Девин;
имот с (кадастрален идентификатор/КВС) №....., /попълва се само за недържавни гори/

I. Схема за добива на дървесина от насаждението

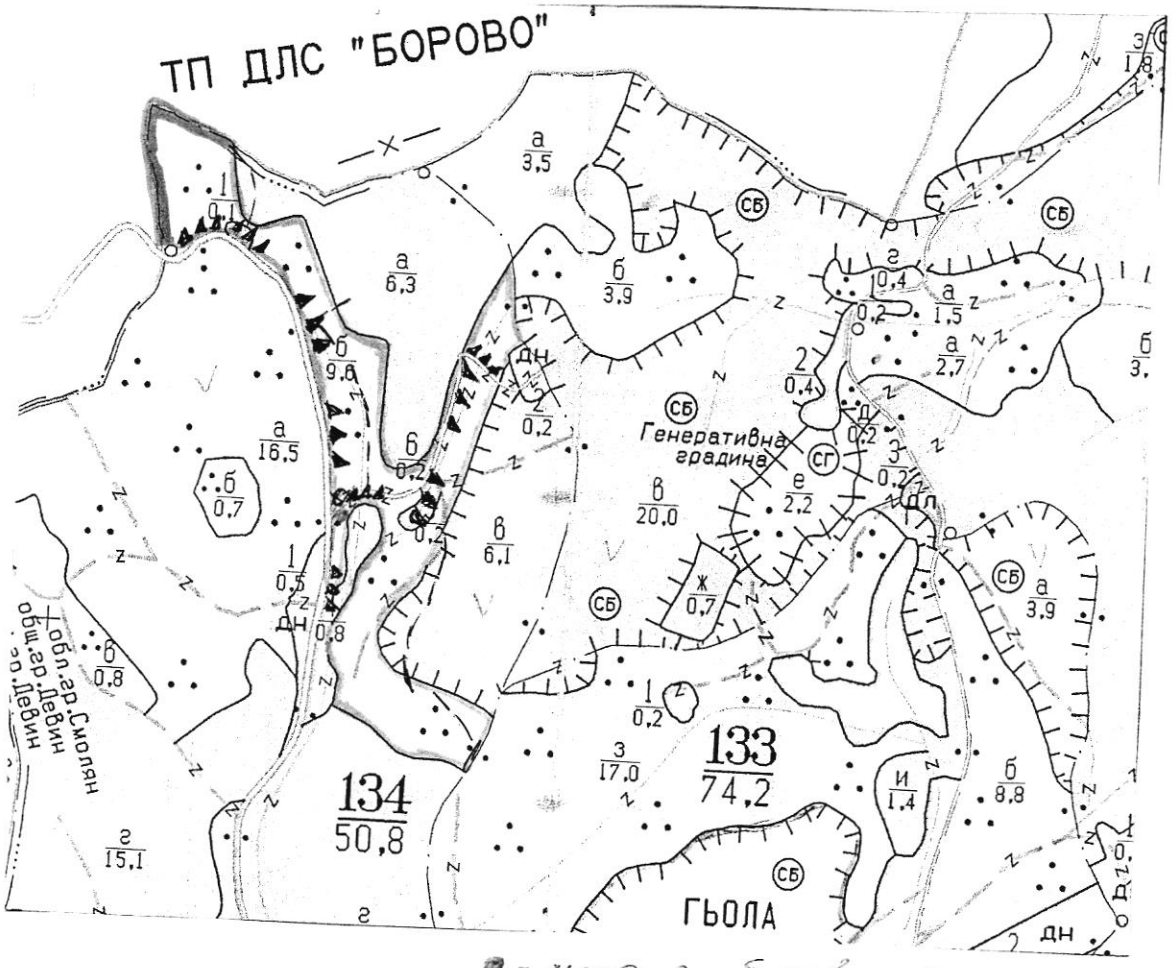

Легенда:

- ±±±± проектирани коларски вр. извозни пътища
- - - - - - съществуващи извозни пътища
- ═══ съществуващ автомобилен път
- ∿∿∿∿ просека
- ▬▬ граница на насаждението
- ⊗ - место за битови отпадъци
- »»»»» проектирани тракторни вр. извозни пътища
- ▲▲▲ временен склад
- xxxxxx трасе на въжена линия
- =+=+=+= проектиран автомобилен път
- ▬▬ противопожарна просека 0,3 ім
- ⊗ - место за ГСМ

На схемата задължително се нанасят контурите на насаждението/имота, съществуващите и проектирани временни горски пътища, просеките, просеките за въжени линии, извозни пътища, временни складове както и връзката им със съществуващата автомобилна пътна мрежа.

II. Характеристика на насаждението

1. Вид на сечта Пробирка / интензивност 16 %
Втори вид сеч Техническа за противопожарна просека / интензивност 2 %
2. Площ на подотдела 9.6 ха Размер на сечището 9.6 ха
3. Състав по план/програма см7: ббз: ела, действителен см6: ббз: ела-1
4. Запас на 1 ха: с клони 424 куб.м/ха, без клони 352 куб. м/ха.
5. Среден наклон на терена 12 градуса.
6. Очакван добив от маркираната дървесина 6 м лежаща маса, куб.м

дърв. вид / категория	см	8.6	см			дърв. вид / категория	см	8.6	см			
едра	141	81	60			дребна	6	3	1			вър
средна	83	48	20			дърва	61	81	26			шина

7. Наличие и характеристика на подраста преди сечта (състав, възраст, средна височина, % на покритие) ...Иглолистен с.п. 7м. смърч, ел 15м. бор. ели.....

8. Средно извозно разстояние ...400 м...;

9. Други характеристики на насаждението (*токовища, сватбовища, надлесни дървета, сервитути, защитени територии, Натура 2000, защитени видове описани в доклада за гори с висока консервационна стойност, мъртва дървесина, ооодайни зони, биологично разнообразие и др.*)
Защитена зона местообитания, ГВКС 1; ГВКС 5; ГВКС 6, Източна гора-Вакарел

II. Технологични указания и параметри на технологичната инфраструктура

1. Дървесината в насаждението да се добива при спазване на технологичната схема по т. I

2. Сечта ще се извършва с (моторен трион, ръчно, машини; кастренето на отсечените стъбла се извършва: в сечище, на временен склад) .....

3. Извозът от сечището до временните складове ще се осъществява с животинска сила и специализирана техника.....
па (цели стъбла, дълги/къси секции, сортименти, чипс и др.; с влачене по терена, изцяло натоварени).....

4. Проектирани нови горски автомобилни пътища съгласно Наредба 5 за строителството в горските територии без промяна на предназначението им: дължина ...-...м. широчина ...-...м.

5. Изграждане/ремонт на временни извозни горски пътища (вярното се подчертава):

5.1. Тракторни – допустимо разстояние между тях ...-...м (не по-малко от 40 м), дължина ...-...м, широчина 4 м.

5.2. Коларски - разстояние между тях...-...м (не по-малко от 40 м), дължина ...-...м, широчина ... м

6. Просеки за въжени линии: ...-... бр.
допустимо разстояние между просеките ...-... м., дължина ...-... м., широчина ...-... м.

7. Направа на просеки .....бр.
допустимо разстояние между тях ...-...м., дължина ...-...м., широчина ...-... м.

8. Изграждане на нови временни складове (бр., площ в ха) ...-...

9. Мерки за опазване на оставащите на корен дървета, подраста, младиняка и почвата При сеч и извоз да се опазват оставащите на корен дървета и подраста

10. Начини на почистване на сечището отпади да се разхвърля в сечището

11. Материалите ще се извозят до временен склад...Ела

когато мястото на временния склад няма данни, позволяващи точното му определяне или попада извън мащаба на схемата по т. I, се посочват географските му координати в градуси, минути и секунди.

12. Други указания: Сечището да се поддържа чисто от битови отпадъци.

Да се изнасят битовите отпадъци от сечището извън горските територии на определените за това места.

13. Всички операции по подготвителните и основните работи да се извършват съгласно изискванията на Правилника за здравословни и безопасни условия на труд в горите и правилата за противопожарна безопасност в горите.

Изготвил: Светлин Асенов ..... /подпис, име и фамилия/
дата: 02.05.24 г.,
Място на издаване: гр. Девин
№ и дата на удостоверението за упражняване на лесовъдска практика: 4255/20.09.2019.

ЗАПОЗНАТ с технологичния план: ...../попълва се след издаването на позволителното за сеч/
Лицето по чл. 108, ал. 2 от ЗГ, на което е издадено позволително за сеч № .....

/ трите имена, подпис, дата /
№ и дата на удостоверението за упражняване на лесовъдска практика: .....

Образец по чл. 53, ал. 6 от НСГ

Изготвил: Георгел Шаиб
/име, фамилия,/ подпис: [signature]
дата 07.07.2023 г.,
№ и дата на удостоверението за упражняване на лесовъдска практика: 4888/27.11.2011г.

Одобрил: инж. Атанас Мастерс [signature]
име, фамилия,/ подпис: .....
дата: 07.07.2023
№ и дата на удостоверението за упражняване на лесовъдска практика: 10170/13.01.2014

ТЕХНОЛОГИЧЕН ПЛАН № 1

За добив на дървесина от отдел 43 подотдел „Л"
На ТП ДГС/ДЛС „Извора" гр. Девин /*попълва се само за държавни гори*/
Община Борино; Землище с. Борино;
имот с (кадастрален идентификатор/КВС) №....., /*попълва се само за недържавни гори*/

I. Схема за добива на дървесина от насаждението

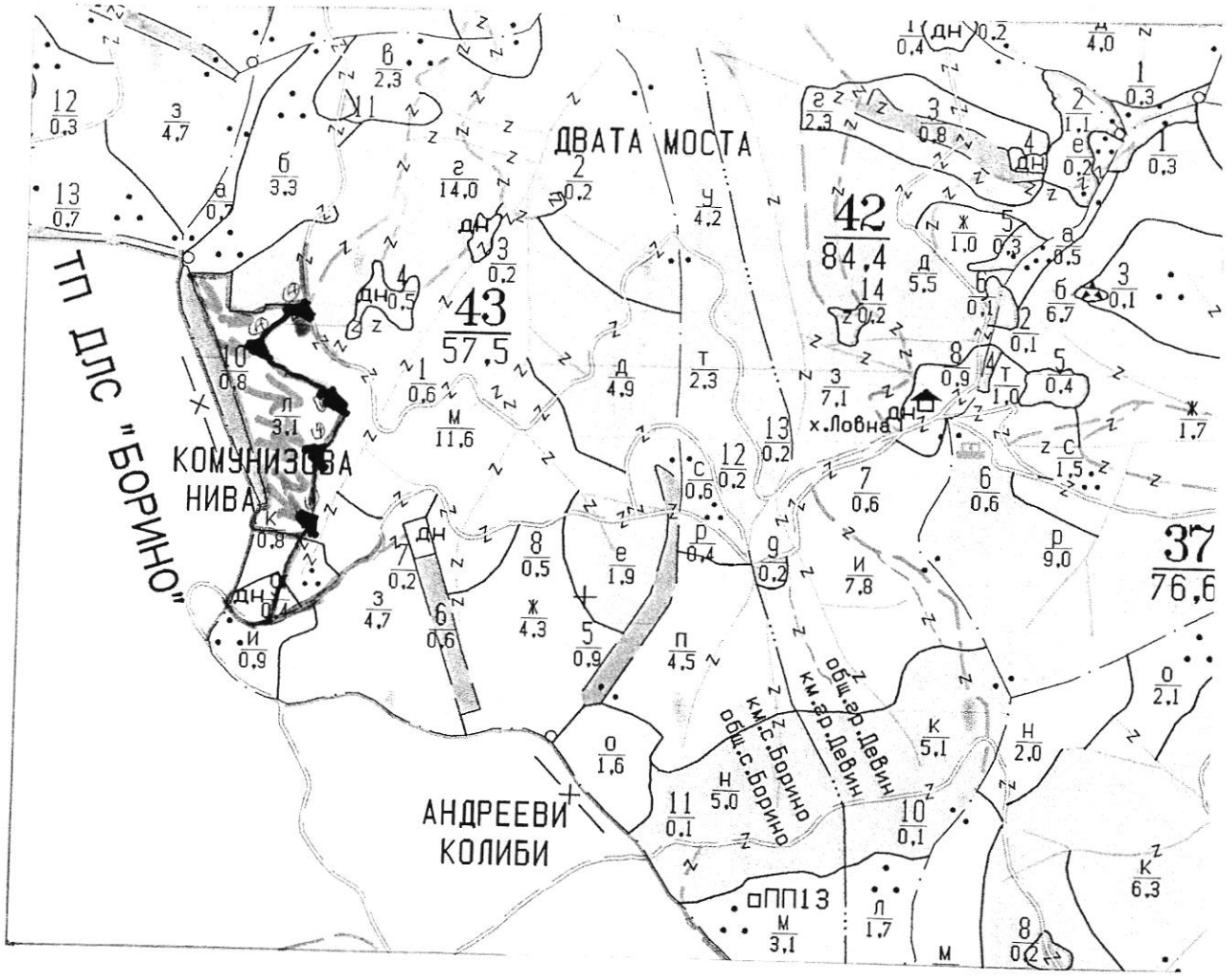

Легенда:

- ± ± ± ± проектирани коларски вр. извозни пътища
- - - - - - - съществуващи извозни пътища
- съществуващ автомобилен път
- технологична просека
- Граници на насаждението
- - место за битови отпадъци
- проектирани тракторни вр. извозни пътища
- ▲ ▲ ▲ временен склад
- xxxxxx трасе на въжена линия
- =+=+=+= проектиран автомобилен път
- Посока на извоз

На схемата задължително се нанасят контурите на насаждението/имота, съществуващите и проектирани временни горски пътища, технологичните просеки, просеките за въжени линии, извозни пътища, временни складове както и връзката им със съществуващата автомобилна пътна мрежа.

II. Характеристика на насаждението

1.Вид на сечта ...Прочистка.../ интензивност 15...%
Втори вид сеч ...../ интензивност .....%
2.Площ на подотдела ...3,1...ха Размер на сечището...3,1... ...а
3. Състав по план/програма 6бор 6ела 3см-1бк 1ела 1см-1бк, действителен: ела, см, дб, ТРП, бк, ела, см, дб
5. Запас на 1 ха: с клони..500.....куб.м/ха , без клони ..431.....куб. м/ха.
6. Среден наклон на терена ..18.....градуса.
7. Очакван добив от маркираната дървесина .....173.....лежаща маса, куб.м.

дърв. вид / категория	бб	см	ела	ТРП		дърв. вид / категория	бб	см	ела	ТРП	бук	
едра	16	15	22			дребна	1	-	1	-	-	вър-
средна	9	8	18			дърва	15	23	15	4	26	шина

8.Наличие и характеристика на подраста преди сечта (състав, възраст, средна височина, % на покритие) .ела-8; см-1; бб-1 - възраст 25 год и височина 4-5 метра.....
9. Средно извозно разстояние .100.....;
10. Други характеристики на насаждението (*токовища, сватбовища, надлесни дървета, сервитути, защитени територии, Натура 2000, защитени видове описани в доклада за гори с висока консервационна стойност, мъртва дървесина, вододайни зони, биологично разнообразие и др.*)
Натура 2000; BG 000 1030, местообитание 91СА
ВВС-11; ВКС-2

III. Технологични указания

1. Дървесината в насаждението да се добива при спазване на технологичната схема по т. I
2. Сечта ще се извършва с (моторен трион, ръчно, машини; кастренето на отсечените стъбла се извършва: в сечище, на временен склад) БМ и ръчни инструменти
кастренето ще се извършва в сечището
3. Извозът от сечището до временните складове ще се осъществява с ВС специализирана
горска техника на ... с. Ниваджиска
на (цели стъбла, дълги/къси секции, сортименти, чипс и др.; с влачене по терена, изцяло натоварени).....
теглителна сила на ръка и на къси секции.....
.....
4. Проектирани нови горски автомобилни пътища съгласно Наредба 5 за строителството в горските територии без промяна на предназначението им: дължина ...-.....м. широчина .....-.....м.
5. Изграждане и ремонт на временни извозни горски пътища:
5.1 Тракторни – допустимо разстояние между тях .....-.....м (не по-малко от 40 м), дължина .....-.....м, широчина 4 м.
5.2 Коларски - разстояние между тях.....-.....м (не по-малко от 40 м), дължина .....-.....м, широчина -... м
6. Просеки за въжени линии: .....-..... бр.
допустимо разстояние между просеките .....-..... м., дължина .....-..... м., широчина .....-..... м.
7. Направа на технологични просеки .....-.....бр.
допустимо разстояние между тях .....-.....м., дължина .....-.....м., широчина .....-..... м.
8. Изграждане на нови временни складове (бр., площ в ха) ще се използват стари
такива и освободени площадки покрай пътищата.....
9. Мерки за опазване на оставащите на корен дървета, подраста, младиняка и почвата правилно определяне посоката на поваляне на маркираните дървета
10. Начини за почистване на сечището Равномерно разхвърляне по сечището
11. Други указания: Да се спазят забележките отразени в РА се
изхвърлят на определените за това места битови отпадъци.....
Да се изнасят битовите отпадъци от сечището извън горските територии на определените за това места.
12. Всички операции по подготвителните и основните работи да се извършват съгласно изискванията на Правилника за здравословни и безопасни условия на труд в горите и правилата за противопожарна безопасност в горите.

ЗАПОЗНАТ с технологичния план: ...../попълва се след издаването на позволителното за сеч/
Лицето по чл. 108, ал. 2 от ЗГ, на което е издадено позволително за сеч № .....
.....
/ трите имена, подпис, дата - /
№ и дата на удостоверението за упражняване на лесовъдска практика: .....

Одобрил: [illegible]
/имс, фамилия и подпис/

дата: 01.10.2021

№ и дата на удостоверението за упражняване на лесовъдска практика: 10170/13.01.2021

Утвърдил: .....
имс, фамилия / подпис
/попълва се само в случаите на чл. 53, ал. 4 от ПСТ/
дата: ..... г.
№ и дата на удостоверението за упражняване на лесовъдска практика: .....

ТЕХНОЛОГИЧЕН ПЛАН № 1

За добив на дървесина от отдел 44 подотдел Г
ПТП ДГС/ДЛС/УОГС Извора /попълва се само за държавни гори/
Община Борино; Землище Борино;
имот с (кадастрален идентификатор/КВС) №....., /попълва се само за недържавни гори/

I. Схема за добива на дървесина от насаждението

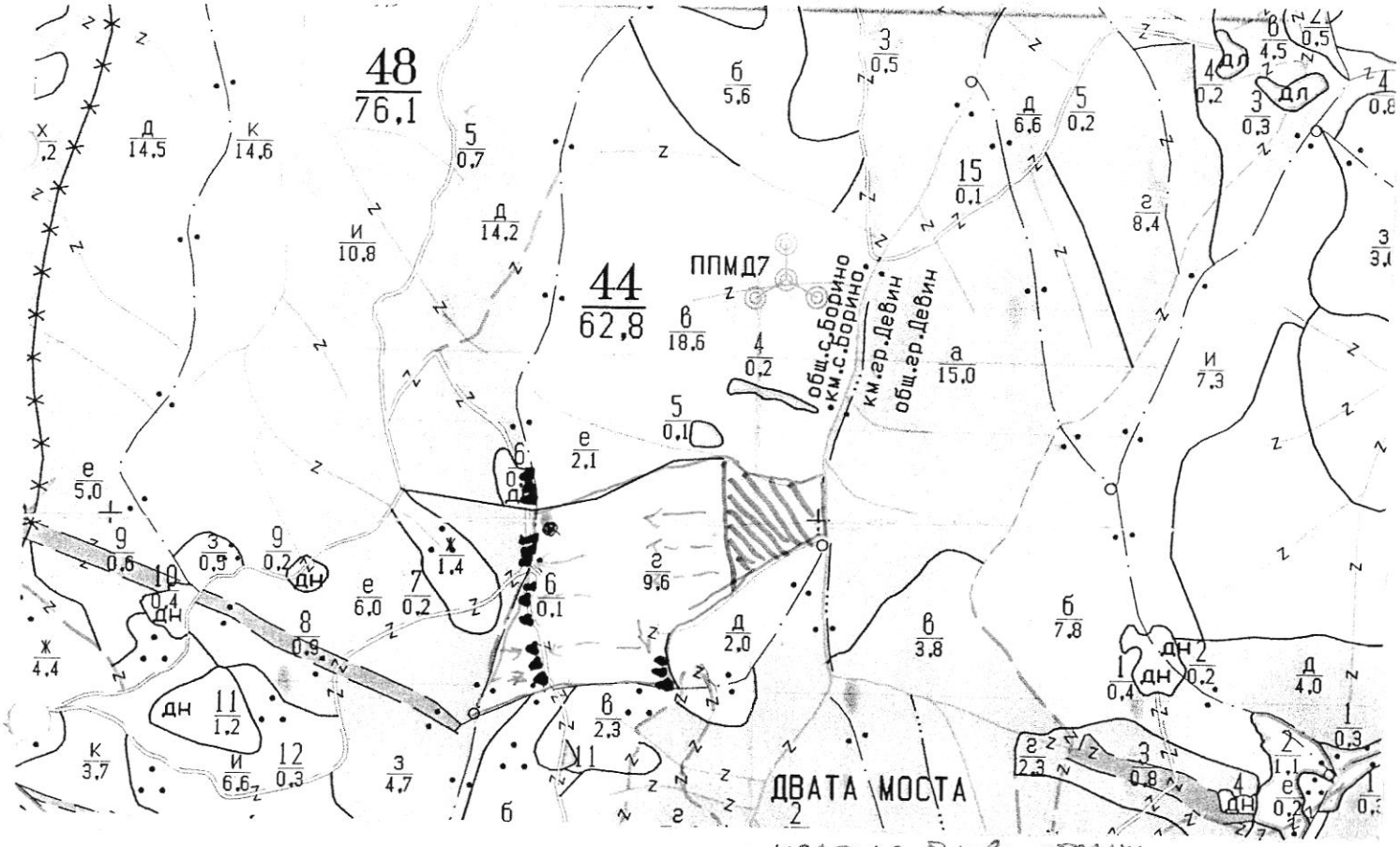

Легенда:

- ±±±± проектирани коларски вр. извозни пътища
- - - - - - съществуващи извозни пътища
- ═══ съществуващ автомобилен път
- ~~~~ просека
- ——— граница на насаждението
- място за битови отпадъц
- не маркирана площ
- »»»»» проектирани тракторни вр. извозни пътища
- ▲▲▲ временен склад
- xxxxxx трасе на въжена линия
- =+=+=+= проектиран автомобилен път
- - - - - посока на извоз
- място за гем

На схемата задължително се нанасят контурите на насаждението/имота, съществуващите и проектирани временни горски пътища, просеките, просеките за въжени линии, извозни пътища, временни складове както и връзката им със съществуващата автомобилна пътна мрежа.

II. Характеристика на насаждението

1.Вид на сечта Пробирка в гести групи / интензивност 10 %
Втори вид сеч ..... / интензивност ..... %
2.Площ на подотдела 9,6 ха Размер на сечището 8,6 ха
3. Състав по план/програма 8Б-8 см-1 ела-1 трп; брезн хвоин, действителен 8Б-5 см-2 ела-3 трп брезн хв
4. Запас на 1 ха: с клони 544 куб.м/ха, без клони 467 куб. м/ха.
5. Среден наклон на терена 25 градуса.
6. Очакван добив от маркираната дървесина 469

дърв. вид / категория					дърв. вид / категория					вид пина
едра	72	38	73		дребна	2	2	5		
средна	47	26	04		дърва	124	10	12		

7. Наличие и характеристика на подраста преди сечта (състав, възраст, средна вис. отпил, % на покритие) ела ср.65г-15 ср.42 см.

8. Средно извозно разстояние 200;

9. Други характеристики на насаждението (*тоководища, семеводища, надсечни дървета, семенници, защитени територии, Натура 2000, защитени видове описани в доклада за гори с висока консервационна стойност, мъртви дървета, водолюбиви зони, биологично разнообразие и др.*)
BG0001030 ГВСК-1 ГВСК-2 ГВСК-3
местообитание 9Sch

II. Технологични указания и параметри на технологичната инфраструктура

1. Дървесината в насаждението да се добива при спазване на технологичната схема по т. 1

2. Сечта ще се извършва с (моторен трион, ръчно, машини; кастренето на отсечените стъбла се извършва в сечище, на временен склад) сечта се извършва с БМТ кастренето на отсечените дървета се извършва в сечището

3. Извозът от сечището до временните складове ще се осъществява с мл. Тракторна сила и специализирана техника

4. Проектирани нови горски автомобилни пътища съгласно Наредба 5 за строителството в горските територии без промяна на предназначението им: дължина .....м. широчина .....м.

5. Изграждане/ремонт на временни извозни горски пътища (вярното се подчертава):

5.1. Тракторни – допустимо разстояние между тях .....м (не по-малко от 40 м), дължина .....м, широчина 4 м.

5.2. Коларски - разстояние между тях.....м (не по-малко от 40 м), дължина .....м, широчина ... м

6. Просеки за въжени линии: ..... бр.
допустимо разстояние между просеките ..... м., дължина ..... м., широчина ..... м.

7. Направа на просеки .....бр.
допустимо разстояние между тях .....м., дължина .....м., широчина ..... м.

8. Изграждане на нови временни складове (бр., площ в ха) .....

9. Мерки за опазване на оставащите на корен дървета, подраста, младиняка и почвата При сечта и извоз да се опазват оставащите дървета подраст и младняк

10. Начини на почистване на сечището Откъм да се разхвърля равномерно в сечището

11. Материалите ще се извозят до временен склад. м. Вятрушка

когато мястото на временния склад няма данни, позволяващи точното му определяне или попада извън мащаба на схемата по т. 1, се посочват географските му координати в градуси, минути и секунди.

12. Други указания: Сечището да се подчини към битови отпадъци

Да се изнасят битовите отпадъци от сечището извън горските територии на определените за това места.

13. Всички операции по подготвителните и основните работи да се извършват съгласно изискванията на Правилника за здравословни и безопасни условия на труд в горите и правилата за противопожарна безопасност в горите.

Изготвил: Иван Иванов Иванов /подпис, име и фамилия/
дата: 21.08.21 г.,
Място на издаване: гр. Девин
№ и дата на удостоверението за упражняване на лесовъдска практика: 4295/2009 год.

ЗАПОЗНАТ с технологичния план: ...../попълва се след издаването на позволителното за сеч/
Лицето по чл. 108, ал. 2 от ЗГ, на което е издадено позволително за сеч № .....

/ трите имена, подпис, дата /

№ и дата на удостоверението за упражняване на лесовъдска практика: .....

Образец по чл. 53, ал. 6 от ИСТ

Одобрил: ..... /име, фамилия и подпис/: .....

дата: 01.10.2019 г.,
№ и дата на удостоверението за упражняване на лесовъдска практика: 0120/30.01.2019

Утвърдил: .....
..... /име, фамилия/ подпис: .....
/попълва се само в случаите на чл. 53, ал. 4 от ИСТ/
дата: ..... г.,
№ и дата на удостоверението за упражняване на лесовъдска практика: .....

ТЕХНОЛОГИЧЕН ПЛАН № 1

За добив на дървесина от отдел ...74... подотдел ...9...
На ТП ДГС/ДЛС/УОГС ...Изворa... /попълва се само за държавни гори/
Община ...Борино...; Землище ...с. Борино...;
имот с (кадастрален идентификатор/КВС) №....., /попълва се само за недържавни гори/

I. Схема за добива на дървесина от насаждението

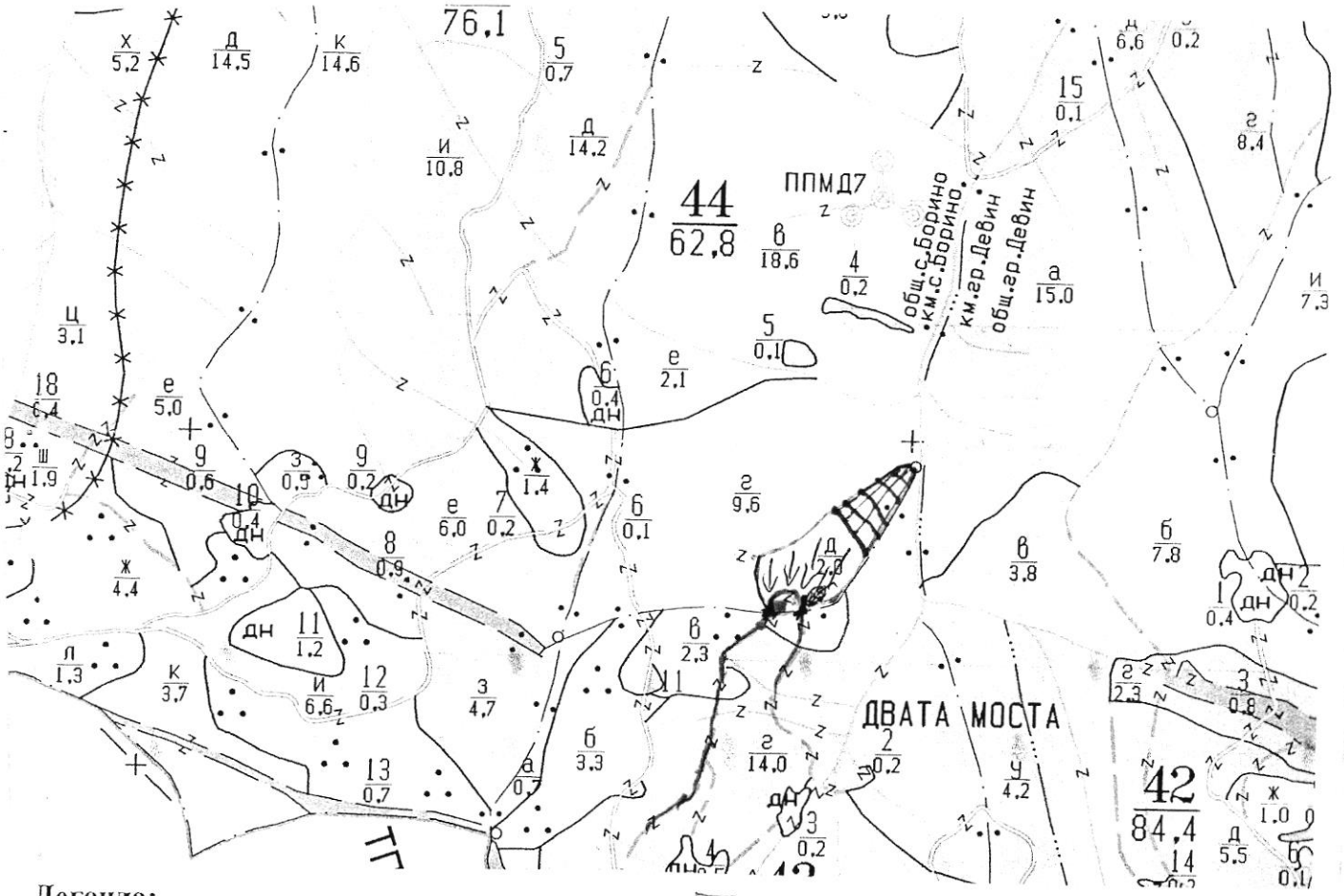

Легенда:

- ±±±± проектирани коларски вр. извозни пътища
- ------ съществуващи извозни пътища
- съществуващ автомобилен път
- просека
- Граници на насаждението - място за фитовъч отрисъци
- - немаркирана площ
- »»»»» проектирани тракторни вр. извозни пътища
- ▲▲▲ временен склад
- xxxxxx трасе на въжена линия
- проектиран автомобилен път
- Посока на извоз - място за тегл

На схемата задължително се нанасят контурите на насаждението/имота, съществуващите и проектирани временни горски пътища, просеките, просеките за въжени линии, извозни пътища, временни складове както и връзката им със съществуващата автомобилна пътна мрежа.

II. Характеристика на насаждението

1.Вид на сечта ...Пробирка.../ интензивност ...15...%
Втори вид сеч ...../ интензивност .....%
2.Площ на подотдела ...2,0...ха Размер на сечището ...1,3... ха
3. Състав по план/програма ела 9, см, бб, бк, тр, ела ед, ела ед действителен ела 7, бб 2, см 1, бк, тр, ела ед
4. Запас на 1 ха: с клони ...810... куб.м/ха, без клони ...693... куб. м/ха.
5. Среден наклон на терена ...25... градуса.
6. Очакван добив от маркираната за сеч площ ...110...

дърв. вид / категория	ела	смърч	общо			дърв. вид / категория	ела	смърч	общо			
едра	36	1	12			дребна	1	–	–			вър-
средна	10	–	4			дърва	27	5	14			нина

7. Наличие и характеристика на подраста преди сечта (състав, възраст, средна височина, % на покритие) ела 10 около 10 год. възраст и височина 2 метра

8. Средно извозно разстояние 100 м;

9. Други характеристики на насаждението (*токовища, сватбовища, надлесни дървета, сервитути, защитени територии, Натура 2000, защитени видове описани в доклада за гори с висока консервационна стойност, мъртвата дървесина, водосборни зони, биологично разнообразие и др.*)
Натура 2000: BG0001030, местообитание 91ЗА, защитена зона местообитания, ГВКС1, ГВКС2, ГВКС6

II. Технологични указания и параметри на технологичната инфраструктура

1. Дървесината в насаждението да се добива при спазване на технологичната схема по т. I

2. Сечта ще се извършва с (моторен трион, ръчно, машини; кастренето на отсечените стъбла се извършва: в сечище, на временен склад) бензинов моторен трион и дървени средства (щапина, брадви и др.)

3. Извозът от сечището до временните складове ще се осъществява с с. Специализирана горска техника

на (цели стъбла, дълги/къси секции, сортименти, чипс и др.; с влачене по терена, изцяло натоварени)

4. Проектирани нови горски автомобилни пътища съгласно Наредба 5 за строителството в горските територии без промяна на предназначението им: дължина ..... м. широчина ..... м.

5. Изграждане/ремонт на временни извозни горски пътища (вярното се подчертава):

5.1. Тракторни – допустимо разстояние между тях ..... м (не по-малко от 40 м), дължина ..... м, широчина 4 м.

5.2. Коларски - разстояние между тях ..... м (не по-малко от 40 м), дължина ..... м, широчина ..... м

6. Просеки за въжени линии: ..... бр.
допустимо разстояние между просеките ..... м., дължина ..... м., широчина ..... м.

7. Направа на просеки ..... бр.
допустимо разстояние между тях ..... м., дължина ..... м., широчина ..... м.

8. Изграждане на нови временни складове (бр., площ в ха) ще се използват стари такива

9. Мерки за опазване на оставащите на корен дървета, подраста, младиняка и почвата Правилно определяне посоката на поваляне на маркираните дървета

10. Начини на почистване на сечището Равномерно разхвърляне по цялата площ

11. Материалите ще се извозят до временен склад два броя

когато мястото на временния склад няма данни, позволяващи точното му определяне или попада извън мащаба на схемата по т. I, се посочват географските му координати в градуси, минути и секунди.

12. Други указания: .....
Да се изнасят битовите отпадъци от сечището извън горските територии на определените за това места.

13. Всички операции по подготвителните и основните работи да се извършват съгласно изискванията на Правилника за здравословни и безопасни условия на труд в горите и правилата за противопожарна безопасност в горите.

Изготвил: Гюрсел Шаиб /подпис, име и фамилия/
дата 16.08.2024 г.,
Място на издаване "ТПС-Извора" гр. Девин
№ и дата на удостоверението за упражняване на лесовъдска практика: 4838/28.11.2011 г.

ЗАПОЗНАТ с технологичния план: ..... /попълва се след издаването на позволителното за сеч/
Лицето по чл. 108, ал. 2 от ЗГ, на което е издадено позволително за сеч № .....

/ трите имена, подпис, дата /

№ и дата на удостоверението за упражняване на лесовъдска практика: .....

Образец по чл. 53, ал. 6 от НСГ

Одобрил:.....
...инж. Васил Георгиев.....
/име, фамилия и подпис/: .....

дата: 04.09.24г.
№ и дата на удостоверението за упражняване на лесовъдска практика: 15410/28.06.2024г.

Утвърдил:.....
.....
име, фамилия,/ подпис: .....
/попълва се само в случаите на чл. 53, ал. 4 от НСГ/
дата:.....г.,
№ и дата на удостоверението за упражняване на лесовъдска практика: .....

ТЕХНОЛОГИЧЕН ПЛАН № 1

За добив на дървесина от отдел 48 подотдел 6
На ТП ДГС/ДЛС/УОГС Извора /*попълва се само за държавни гори*/
Община Борино; Землище Борино;
имот с (кадастрален идентификатор/КВС) №....., /*попълва се само за недържавни гори*/

I. Схема за добива на дървесина от насаждението

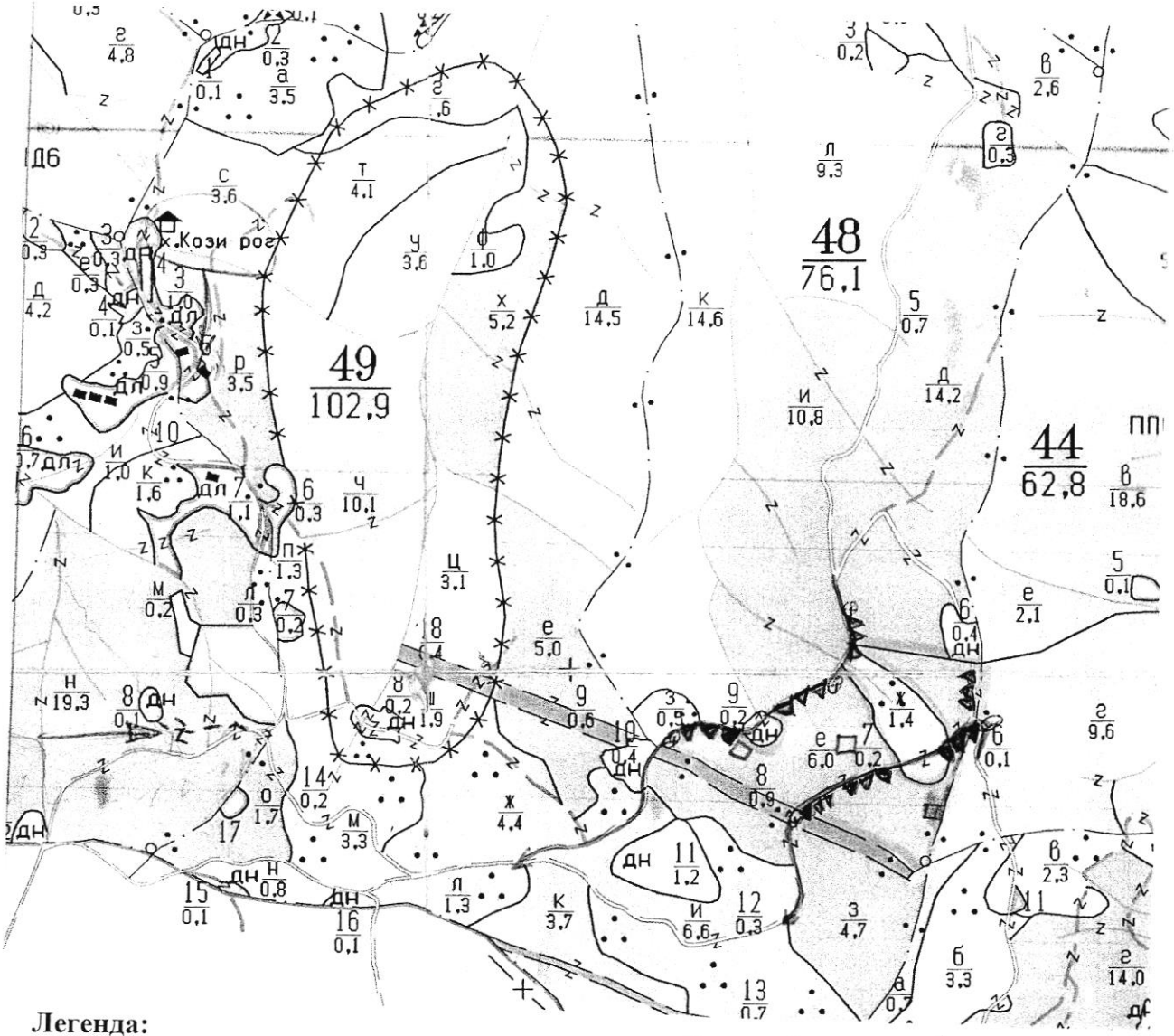

Легенда:

- ±±±± проектирани коларски вр. извозни пътища
- ------ съществуващи извозни пътища
- ═══ съществуващ автомобилен път
- ^^^^^^ просека
- пробна площ
- »»»»» проектирани тракторни вр. извозни пътища
- ▲▲▲ временен склад
- xxxxxx трасе на въжена линия
- =+=+=+= проектиран автомобилен път
- граница на подотдела

На схемата задължително се нанасят контурите на насаждението/имота, съществуващите и проектирани временни горски пътища, просеките, просеките за въжени линии, извозни пътища, временни складове както и връзката им със съществуващата автомобилна пътна мрежа.

II. Характеристика на насаждението

1.Вид на сечта ...Групово - постепенна сеч.../ интензивност .....%
Втори вид сеч ...../ интензивност .....%
2.Площ на подотдела ....6.0...ха Размер на сечището.....6.0..... ха
3. Състав по план/програма.6Ела7,см2,бб1....., действителен.6Ела1,см2,бб1.....
4. Запас на 1 ха: с клони.....куб.м/ха , без клони .....517.....куб. м/ха.
5. Среден наклон на терена ...32.....градуса.
6. Очакван добив от маркираната дървесина .....1015.....лежаща маса, куб.м.

дърв. вид / категория	ела	см	бб			дърв. вид / категория	ела	см	бб				
едра	404	264	83			дребна	1	1	1			вър-	
средна	33	21	16			дърва	111	54	21			шина	

7.Наличие и характеристика на подраста преди сечта (състав, възраст, средна височина, % на покритие) .ела:8, см 1, бб 1, а-5год. средно 0.1, h-0.5-1м, Б-1.....
.....
8. Средно извозно разстояние ...150 м...;
9. Други характеристики на насаждението (*токовища, сватбовища, надлесни дървета, сервитути, защитени територии, Натура 2000, защитени видове описани в доклада за гори с висока консервационна стойност, мъртва дървесина, вододайни зони, биологично разнообразие и др.*)
BG0001030, местообитание 91BA, Вкс1, Вкс2
.....

III. Технологични указания и параметри на технологичната инфраструктура

1. Дървесината в насаждението да се добива при спазване на технологичната схема по т. I
2. Сечта ще се извършва с (моторен трион, ръчно, машини; кастренето на отсечените стъбла се извършва: в сечище, на временен склад) БМТ, кастренето на отсечените стъбла ще се извършва в сечището.....
3. Извозът от сечището до временните складове ще се осъществява с.Животинска сила и механизирано - специализирана горска техника на дълги и къси секции.....
на (цели стъбла, дълги/къси секции, сортименти, чипс и др.; с влачене по терена, изцяло натоварени).....
и сортименти с влачене по терен.....
.....
4. Проектирани нови горски автомобилни пътища съгласно Наредба 5 за строителството в горските територии без промяна на предназначението им: дължина .....м. широчина .....м.
5. Изграждане/ремонт на временни извозни горски пътища (вярното се подчертава):
5.1. Тракторни – допустимо разстояние между тях .....м (не по-малко от 40 м), дължина .....м, широчина 4 м.
5.2. Коларски - разстояние между тях.....м (не по-малко от 40 м), дължина .....м, широчина ... м
6. Просеки за въжени линии: ..... бр.
допустимо разстояние между просеките ..... м., дължина ..... м., широчина ..... м.
7. Направа на просеки .....бр.
допустимо разстояние между тях .....м., дължина .....м., широчина ..... м.
8. Изграждане на нови временни складове (бр., площ в ха) .....не.....се.....изграждат.....складове.....
.....няма.....
9. Мерки за опазване на оставащите на корен дървета, подраста, младиняка и почвата Правилно определяне посоката на повалване и обезопасяване на предпазните средства на ловците вършачи
10. Начини на почистване на сечището Равномерно разхвърляне тънки съдържащите дънери
11. Материалите ще се извозят до временен склад.....Гора.....добитата.....
когато мястото на временния склад няма данни, позволяващи точното му определяне или попада извън мащаба на схемата по т. I, се посочват географските му координати в градуси, минути и секунди.
12. Други указания: Да се спазва Зт използваемите нормативни актове, Материалите се извозват на ловачни бази подложени.....
Да се изнасят битовите отпадъци от сечището извън горските територии на определените за това места.
13. Всички операции по подготвителните и основните работи да се извършват съгласно изискванията на Правилника за здравословни и безопасни условия на труд в горите и правилата за противопожарна безопасност в горите.

Изготвил:.....*/подпис, име и фамилия/*
дата:04.09.2024
Място на издаване.ДГС Чепеларе
№ и дата на удостоверението за упражняване на лесовъдска практика: 00170/13.01.2017

48е

ЗАПОЗНАТ с технологичния план: ……/попълва се след издаването на позволителното за сеч/

Лицето по чл. 108, ал. 2 от ЗГ, на което е издадено позволително за сеч № .....

.....

/ трите имена, подпис, дата - /

№ и дата на удостоверението за упражняване на лесовъдска практика: …….....

Образец по чл. 53, ал. 6 от НСГ

Одобрил:.....
.....
/име, фамилия и подпис/: .....

дата:.....г.,
№ и дата на удостоверението за упражняване на лесовъдска практика: .....

Утвърдил:.....
.....
име, фамилия,/ подпис: .....
/попълва се само в случаите на чл. 53, ал. 4 от НСГ/
дата:.....г.,
№ и дата на удостоверението за упражняване на лесовъдска практика: .....

ТЕХНОЛОГИЧЕН ПЛАН № ....

За добив на дървесина от отдел.....48.....подотдел.....44.....
На ТП ДГС/ДЛС/УОГС.....Извора.....*/попълва се само за държавни гори/*
Община .....Борино.....; Землище .....с. Борино.....;
имот с (кадастрален идентификатор/КВС) №....., */попълва се само за недържавни гори/*

I. Схема за добива на дървесина от насаждението

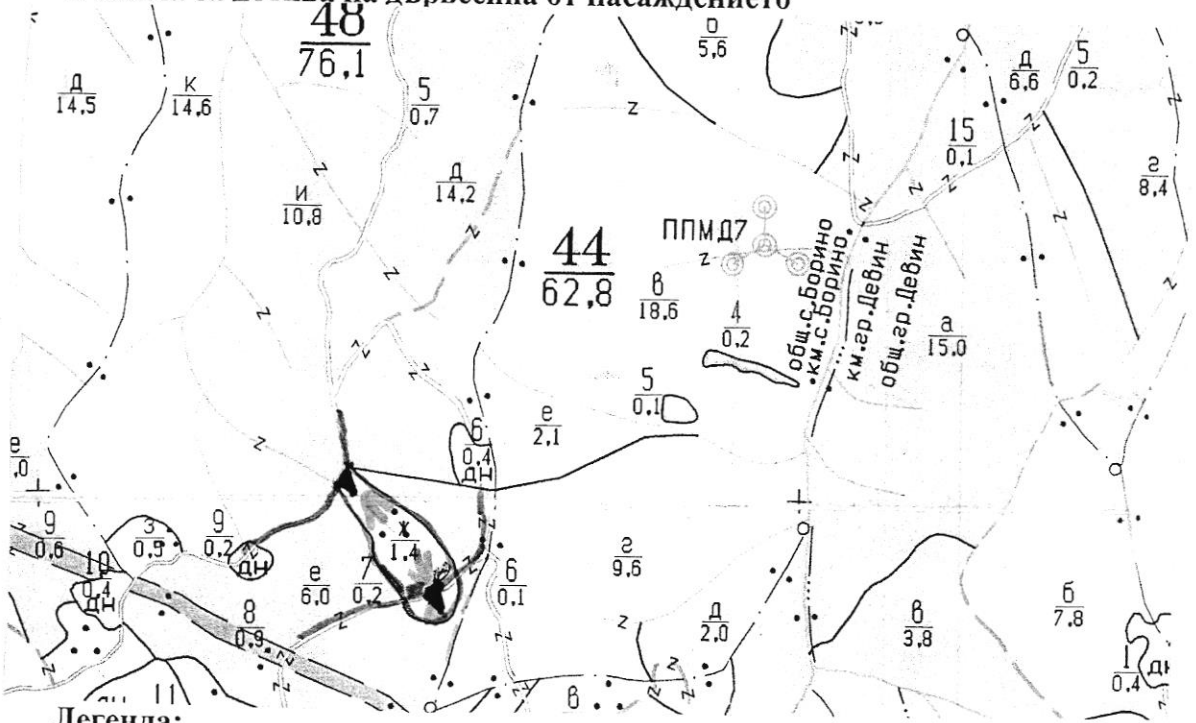

Легенда:

- ± ± ± ± проектирани коларски вр. извозни пътища
- - - - - - съществуващи извозни пътища
- съществуващ автомобилен път
- просека
- граница на насаждението
- място за бъдещи отгледни
- проектирани тракторни вр. извозни пътища
- временен склад
- xxxxxx трасе на въжена линия
- проектиран автомобилен път
- посока на извоз
- ⊗ - място за ГСМ

На схемата задължително се нанасят контурите на насаждението/имота, съществуващите и проектирани временни горски пътища, просеките, просеките за въжени линии, извозни пътища, временни складове както и връзката им със съществуващата автомобилна пътна мрежа.

II. Характеристика на насаждението

1.Вид на сечта .....Бързарка...../ интензивност ...15...%
Втори вид сеч ...../ интензивност .....%
2.Площ на подотдела ...1.4....ха Размер на сечището...1.4..... ха
3. Състав по план/програма.....см8,бб1,ела1,ива,бре,дуг.....действителен.....см6,бор1,ела3,ива,бреза,дуг
4. Запас на 1 ха: с клони....479.....куб.м/ха , без клони .....390.....куб. м/ха.
5. Среден наклон на терена ...25.....градуса.
6. Очакван добив от маркираната дървесина .....74.....лежаща маса, куб.м.

дърв. вид / категория	см	бор	ела			дърв. вид / категория	см	бор	ела			
едра	10	1	9			дребна	1	-	1			вър-
средна	18	2	12			дърва	9	6	5			шина

7.Наличие и характеристика на подраста преди сечта (състав, възраст, средна височина, % на покритие) ..Няма наличие на подраст.....

8. Средно извозно разстояние ..30 м..;

9. Други характеристики на насаждението (*токовища, сватбовища, надлесни дървета, сервитути, защитени територии, Натура 2000, защитени видове описани в доклада за гори с висока консервационна стойност, мъртва дървесина, водосборни зони, биологично разнообразие и др.*) ..На Натура 2000 BG0002030, Защитена зона местообитания, ГВКС1, ГВКС-6

III. Технологични указания и параметри на технологичната инфраструктура

1. Дървесината в насаждението да се добива при спазване на технологичната схема по т. I

2. Сечта ще се извършва с (моторен трион, ръчно, машини; кастренето на отсечените стъбла се извършва: в сечище, на временен склад) ..бензинов моторен трион.....

3. Извозът от сечището до временните складове ще се осъществява с ..с специализирана горска техника и животинска тегленна сила.....
на (цели стъбла, дълги/къси секции, сортименти, чипс и др.; с влачене по терена, изцяло натоварени).....

4. Проектирани нови горски автомобилни пътища съгласно Наредба 5 за строителството в горските територии без промяна на предназначението им: дължина ...-...м. широчина ...-...м.

5. Изграждане/ремонт на временни извозни горски пътища (вярното се подчертава):

5.1. Тракторни – допустимо разстояние между тях ...-.....м (не по-малко от 40 м), дължина ...-...м, широчина 4 м.

5.2. Коларски - разстояние между тях...-.....м (не по-малко от 40 м), дължина ...-.м, широчина...- м

6. Просеки за въжени линии: ...-..... бр.
допустимо разстояние между просеките .....- м., дължина .....- м., широчина .....- м.

7. Направа на просеки .....-.бр.
допустимо разстояние между тях .....-.м., дължина .....-.м., широчина .....- м.

8. Изграждане на нови временни складове (бр., площ в ха) ..ще се използват стари такива.....

9. Мерки за опазване на оставащите на корен дървета, подраста, младиняка и почвата ..правилна отсечна посока на повалване на маркираните дървета.....

10. Начини на почистване на сечището ..равномерно разхвърляне на отпада по цялата площ.....

11. Материалите ще се извозят до временен склад...-.....
когато мястото на временния склад няма данни, позволяващи точното му определяне или попада извън мащаба на схемата по т. I, се посочват географските му координати в градуси, минути и секунди.

12. Други указания: .....
Да се изнасят битовите отпадъци от сечището извън горските територии на определените за това места.

13. Всички операции по подготвителните и основните работи да се извършват съгласно изискванията на Правилника за здравословни и безопасни условия на труд в горите и правилата за противопожарна безопасност в горите.

Изготвил: ..Тодор Шалов..... */подпис, име и фамилия/*
дата: 22.08.2024 г.,
Място на издаване: ..т.„Мечкови" гр.Девин
№ и дата на удостоверението за упражняване на лесовъдска практика: 0888/28.11.2011г.

ЗАПОЗНАТ с технологичния план: ...../попълва се след издаването на позволителното за сеч/
Лицето по чл. 108, ал. 2 от ЗГ, на което е издадено позволително за сеч № .....
/ трите имена, подпис, дата - /
№ и дата на удостоверението за упражняване на лесовъдска практика: .....

Образец по чл. 53, ал. 6 от НСТ

Изготвил:.....
инж.Сали Каракия
/име, фамилия,/ подпис: .....
дата:12.10.2022г.,
№ и дата на удостоверението за упражняване на лесовъдска практика: 4483/21.10.2011г..

Одобрил:.....
инж.Здравко Караджов
име, фамилия,/ подпис: .....
дата:03.11.2022
№ и дата на удостоверението за упражняване на лесовъдска практика: 4623/21.10.2018г.

ТЕХНОЛОГИЧЕН ПЛАН № 1/14.09.2020г.

За добив на дървесина от отдел **56** подотдел **„з"**
На **ТП ДЛС-Извора ,гр.Девин**/*попълва се само за държавни гори*/
Община **Девин**; Землище **гр.Девин;**
имот с (кадастрален идентификатор/КВС) №....., /*попълва се само за недържавни гори*/

I. Схема за добива на дървесина от насаждението

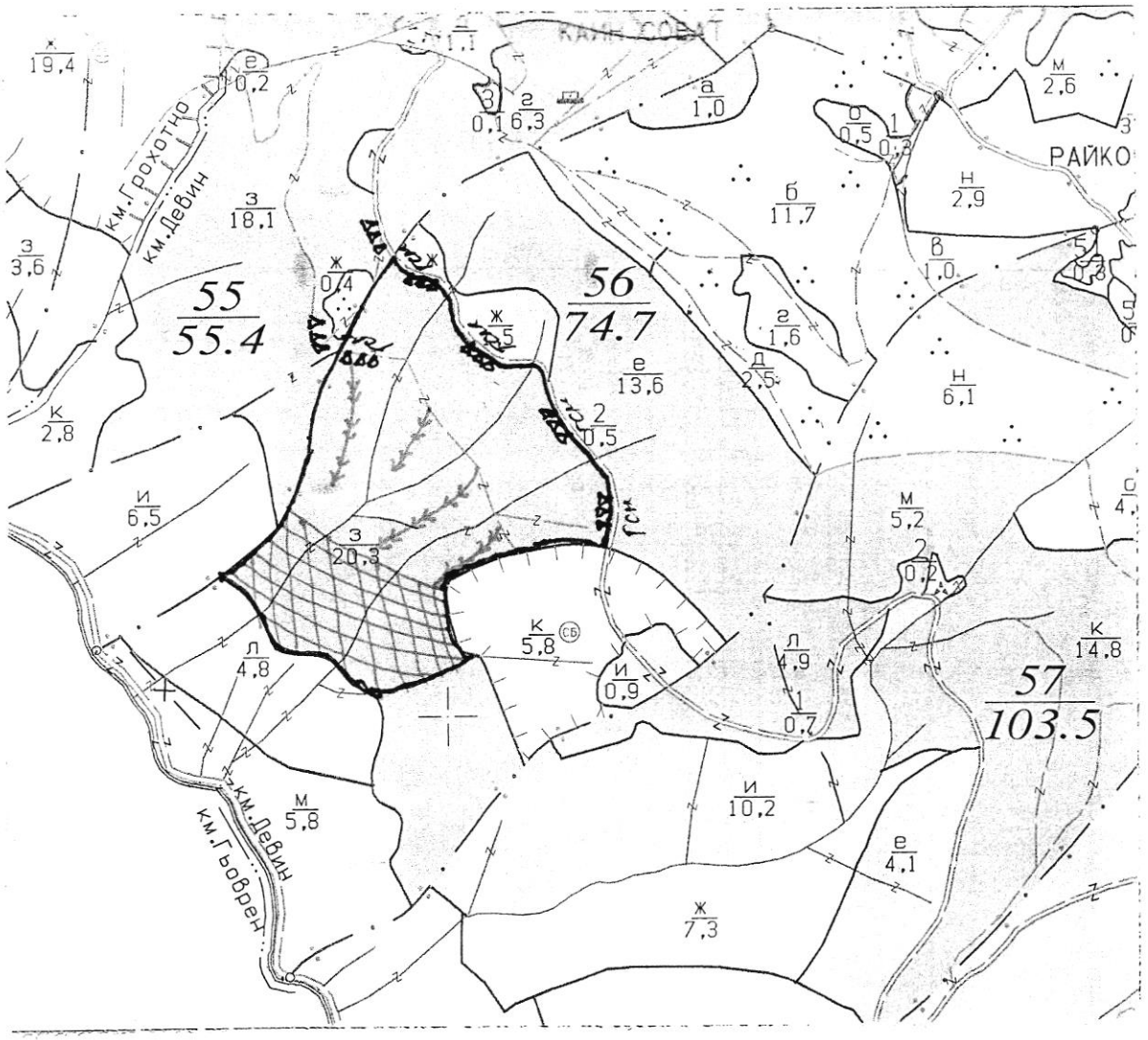

Легенда:

- ± ± ± ± проектирани коларски вр. извозни пътища
- ------ съществуващи извозни пътища
- съществуващ автомобилен път
- технологична просека
- немаркирана площ...4.0....ха
- »»»»» проектирани тракторни вр. извозни пътища
- ▲ ▲ ▲ временен склад
- xxxxxx трасе на въжена линия
- =+=+=+= проектиран автомобилен път
- .....

На схемата задължително се нанасят контурите на насаждението/имота, съществуващите и проектирани временни горски пътища, технологичните просеки, просеките за въжени линии, извозни пътища, временни складове както и връзката им със съществуващата автомобилна пътна мрежа.

II. Характеристика на насаждението

Вид на сечта **Групово постепенна**/ интензивност- **20%** /

Втори вид сеч ...../ интензивност .....%

1.Площ на подотдела **20.3ха** Размер на сечището.**16.3ха**

2. Състав по план/програма **чб10/бб/ела/см/бук** действителен **чб10/бб/ела/см/бук**

5. Запас на 1 ха: с клони..**454**куб.м/ха , без клони **395**куб. м/ха.

6. Среден наклон на терена **17**градуса.

7. Очакван добив от маркираната дървесина **914** лежаща маса, куб.м.

дърв. вид / категория	чб	бб	ела	бук		дърв. вид / категория	чб	бб	ела	бук		
едра	535	11	30	-		дребна	1	-	-	-		вър-
средна	44	2	5	-		дърва	221	6	10	49		шина

8.Наличие и характеристика на подраста преди сечта (състав, възраст, средна височина, % на покритие) На места има появил се подраст от черен бор в добро състояние

9. Средно извозно разстояние **250м**;

10. Други характеристики на насаждението (*токовища, сватбовища, надлесни дървета, сервитути, защитени територии, Натура 2000, защитени видове описани в доклада за гори с висока консервационна стойност, мъртва дървесина, вододайни зони, биологично разнообразие и др.*) ***BG 0001030,) BG 0002113местообитание 9530***

III. Технологични указания

1. Дървесината в насаждението да се добива при спазване на технологичната схема по т. I

2. Сечта ще се извършва с (моторен трион, ръчно, машини; кастренето на отсечените стъбла се извършва: в сечище, на временен склад) **БМТ,кастрене в сечището,разкройване на вр.склад при извоз с трактор и разкройване в сечището при извоз с животинска тяга.**

3. **Извозът от сечището до временните складове ще се осъществява със специализирана горска техника/трактор/ на окастрени секций с влачене по терена и/или изцяло натоварени.Животинска тяга на сортименти до 5м. с влачене по терена.**

4. Проектирани нови горски автомобилни пътища съгласно Наредба 5 за строителството в горските територии без промяна на предназначението им: дължина .....м. широчина .....м.

5. Изграждане и ремонт на временни извозни горски пътища:

5.1 Тракторни – допустимо разстояние между тях..... (не по-малко от 40 м), дължина 700м., широчина **4**м.

5.2 Коларски - разстояние между тях.....м (не по-малко от 40 м), дължина .....м, широчина ... м

6. Просеки за въжени линии: ..... бр.
допустимо разстояние между просеките ..... м., дължина ..... м., широчина ..... м.

7. Направа на технологични просеки .....бр.
допустимо разстояние между тях .....м., дължина .....м., широчина ..... м.

8. Изграждане на нови временни складове (бр., площ в ха) **За временни складове ще се използват стари такива и свободни пространства в близост до пътното платно.**

9. Мерки за опазване на оставащите на корен дървета, подраста, младиняка и почвата **Правилно определяне посоката на поваляне,опазване на оставащите на корен дървета и тези покрай извозните пътища.Да няма остатъци след сечта във възобновени участъци.**

10. Начини за почистване на сечището **Разхвърляне на остатъците по цялото сечище.**

11. Други указания: **Да се спазват разпоредбите на ЗГ,наредба №8 от 05.08.2011г, наредба №8 от 11.05.2012г за защита на горските територии от пожари.Да се изнасят битовите отпадъци извън горските територии,на определените за това места. Да се спазва Заповед №401/01.11.2021г.за размер и качество на асортименти дървесина.**

12. Всички операции по подготвителните и основните работи да се извършват съгласно изискванията на Правилника за здравословни и безопасни условия на труд в горите и правилата за противопожарна безопасност в горите.

ЗАПОЗНАТ с технологичния план: ...../попълва се след издаването на позволителното за сеч/

Лицето по чл. 108, ал. 2 от ЗГ, на което е издадено позволително за сеч № .....

.....

/ трите имена, подпис, дата - /

№ и дата на удостоверението за упражняване на лесовъдска практика: .....

Образец по чл. 53, ал. 6 от НС

Изготвил: инж. Вали Карахия ст.л-й
/имс, фамилия,/ подпис:
дата: 06.10.23 г.,
№ и дата на удостоверението за упражняване на лесовъдска практика: 4483/21.10.21г

Одобрил: инж. Здравко Караджов
имс, фамилия,/ подпис:
дата: 12.10.2023 г.,
№ и дата на удостоверението за упражняване на лесовъдска практика: 4623/21.10.21г

ТЕХНОЛОГИЧЕН ПЛАН № ....

За добив на дървесина от отдел 1053 подотдел „В"
На ТП ДГС/ДЛС Извора /попълва се само за държавни гори/
Община Девин; Землище Девин;
имот с (кадастрален идентификатор/КВС) №....., /попълва се само за недържавни гори/

I. Схема за добива на дървесина от насаждението

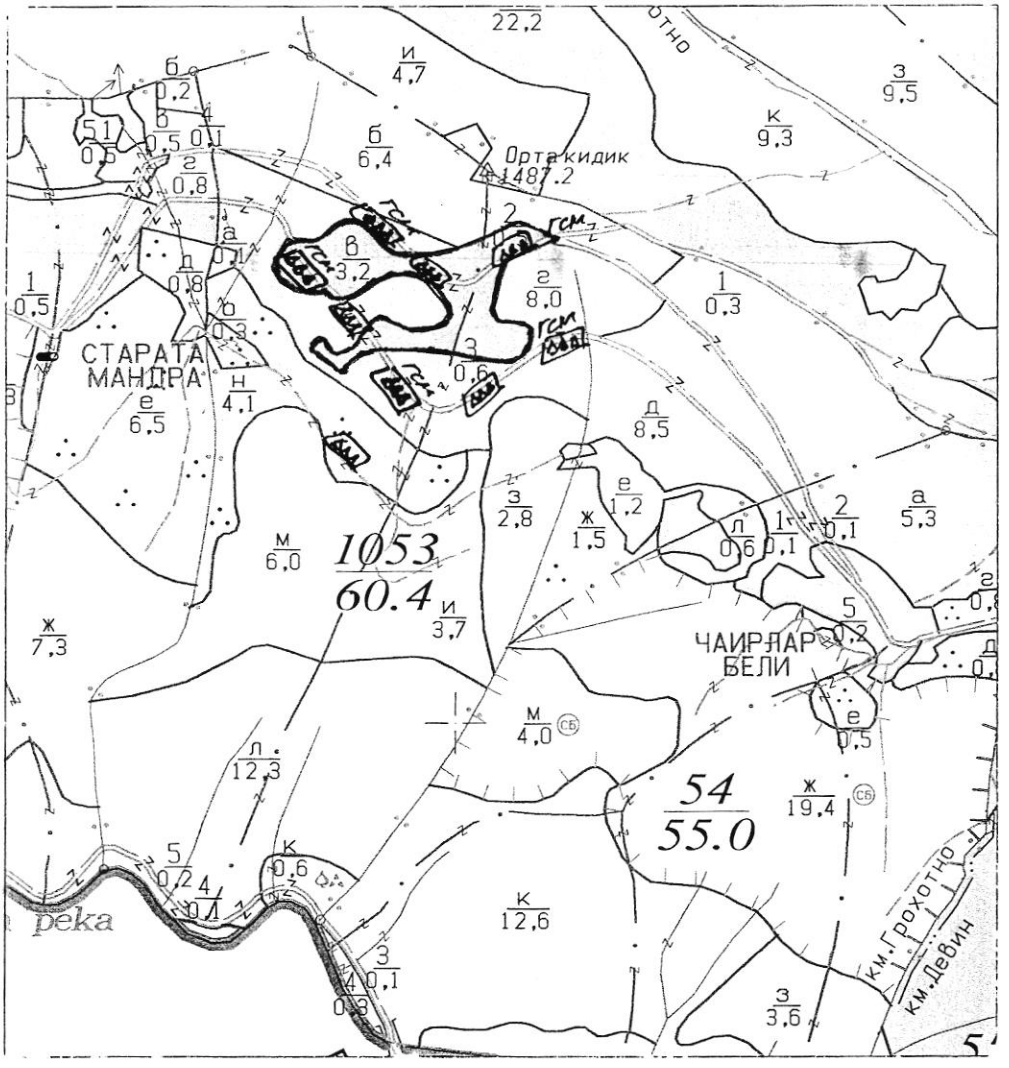

Легенда:

- ±±±± проектирани коларски вр. извозни пътища
- - - - - - съществуващи извозни пътища
- ========= съществуващ автомобилен път
- ^^^^^^^ технологична просека
- ——— гр. на подотдела
- »-»-»-» проектирани тракторни вр. извозни пътища
- ▲ ▲ ▲ временен склад
- xxxxxx трасе на въжена линия
- =+=+=+= проектиран автомобилен път
- ....

На схемата задължително се нанасят контурите на насаждението/имота, съществуващите и проектирани временни горски пътища, технологичните просеки, просеките за въжени линии, извозни пътища, временни складове както и връзката им със съществуващата автомобилна пътна мрежа.

II. Характеристика на насаждението

1.Вид на сечта ...Гр. постепенна..... / интензивност 25 %

Втори вид сеч ..... / интензивност ..... %

2.Площ на подотдела 3.2 ха Размер на сечището 3.2 ха

3. Състав по план/програма ..... действителен 10бор 9 ел 1 бук

5. Запас на 1 ха: с клони 403 куб.м/ха , без клони 345 куб. м/ха

6. Среден наклон на терена 18 градуса.

7. Очакван добив от маркираната дървесина ..... 166 лежаща маса, куб м

дърв. вид / категория	Е-бор					дърв. вид / категория	Е-бор					
едра	125					дребна	1					вър
средна	16					дърва	24					шина

8.Наличие и характеристика на подраста преди сечта (състав, възраст, средна височина, % на покритие) единично и на групи на места, в добро състояние

9. Средно извозно разстояние 150м.;

10. Други характеристики на насаждението (*токовища, сватбовища, надлесни дървета, серантути, защитени територии, Натура 2000, защитени видове описани в доклада за гори с висока консервационна стойност, мъртвост дървесина, вододайни зони, биологично разнообразие и др.*)
Натура 2000; BG1030; BG2113; местообитание 9530

III. Технологични указания

1. Дървесината в насаждението да се добива при спазване на технологичната схема по т. I

2. Сечта ще се извършва с (моторен трион, ръчно, машини; кастренето на отсечените стъбла се извършва: в сечище, на временен склад) .....

3. Извозът от сечището до временните складове ще се осъществява с ...трактор и животинска теглителна сила

на (цели стъбла, дълги/къси секции, сортименти, чипс и др.; с влачене по терена, изцяло натоварени).....

4. Проектирани нови горски автомобилни пътища съгласно Наредба 5 за строителството в горските територии без промяна на предназначението им: дължина .....м. широчина .....м.

5. Изграждане и ремонт на временни извозни горски пътища:

5.1 Тракторни – допустимо разстояние между тях .....м (не по-малко от 40 м), дължина .....м, широчина 4 м.

5.2 Коларски - разстояние между тях.....м (не по-малко от 40 м), дължина .....м, широчина ..м

6. Просеки за въжени линии: ..... бр.

допустимо разстояние между просеките ..... м., дължина ..... м., широчина ..... м.

7. Направа на технологични просеки .....бр.

допустимо разстояние между тях .....м., дължина .....м., широчина ..... м.

8. Изграждане на нови временни складове (бр., площ в ха) .....

9. Мерки за опазване на оставащите на корен дървета, подраста, младиняка и почвата Да се отзвъзи об заселване на кора, оставащите на корен неизкрати дървета при лъва и да се опазва съществуващия подраст

10. Начини за почистване на сечището Отпада да се разтворя с дължина (1.15м)

11. Други указания: Върху в едногодишните места Да се спазват всички законови и подзаконови нормативни до кументи, по ЗГ и Наредба №8.

Да се изнасят битовите отпадъци от сечището извън горските територии на определените за това места.

12. Всички операции по подготвителните и основните работи да се извършват съгласно изискванията на Правилника за здравословни и безопасни условия на труд в горите и правилата за противопожарна безопасност в горите.

ЗАПОЗНАТ с технологичния план: ...../попълва се след издаването на позволителното за сеч/

Лицето по чл. 108, ал. 2 от ЗГ, на което е издадено позволително за сеч № .....

/ трите имена, подпис, дата - /

№ и дата на удостоверението за упражняване на лесовъдска практика: .....

Образец по чл. 53, ал. 6 от НСГ

Одобрил:.....
.....
/име, фамилия и подпис/: .....

дата:.....г.,
№ и дата на удостоверението за упражняване на лесовъдска практика: .....

Утвърдил:.....
.....
име, фамилия,/ подпис: .....
/попълва се само в случаите на чл. 53, ал. 4 от НСГ/
дата:.....г.,
№ и дата на удостоверението за упражняване на лесовъдска практика: .....

ТЕХНОЛОГИЧЕН ПЛАН № ....

За добив на дървесина от отдел.....235.....подотдел.....Ч.....
На ТП ДГС/ДЛС/УОГС.....Шипка.....*/попълва се само за държавни гори/*
Община .....Девин.....; Землище .....Девин.....;
имот с (кадастрален идентификатор/КВС) №....., */попълва се само за недържавни гори/*

I. Схема за добива на дървесина от насаждението

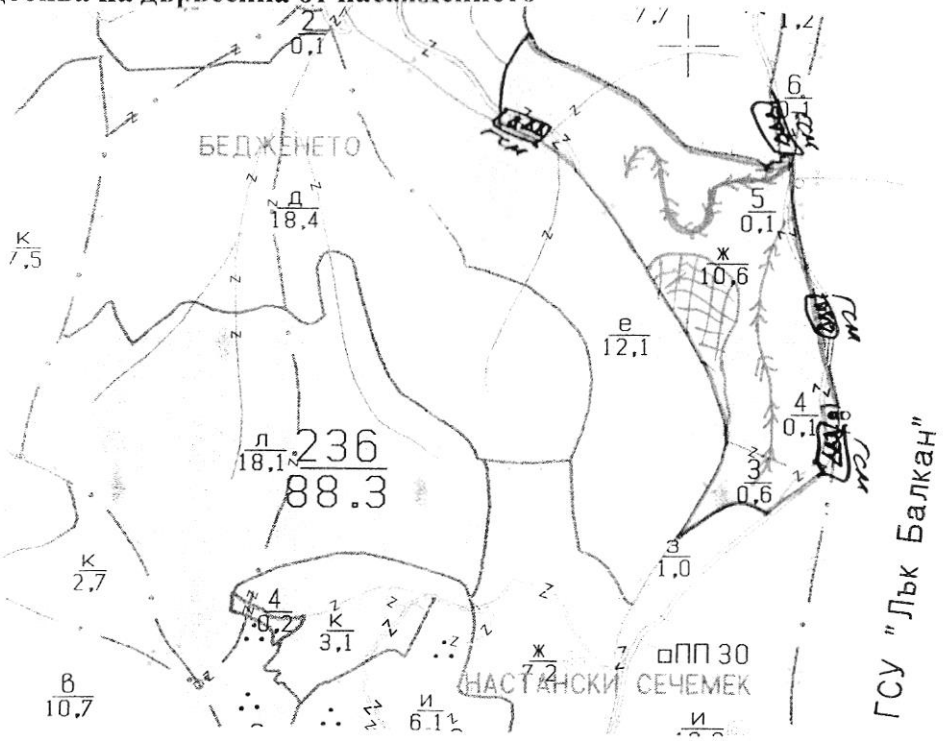

Легенда:

± ± ± ± проектирани коларски вр. извозни пътища
- - - - - - съществуващи извозни пътища
съществуващ автомобилен път
просека
.....
»»»»» проектирани тракторни вр. извозни пътища
▲ ▲ ▲ временен склад
xxxxxx трасе на въжена линия
проектиран автомобилен път
.....

На схемата задължително се нанасят контурите на насаждението/имота, съществуващите и проектирани временни горски пътища, просеките, просеките за въжени линии, извозни пътища, временни складове както и връзката им със съществуващата автомобилна пътна мрежа.

II. Характеристика на насаждението

1.Вид на сечта .....Гр. постепенно, отгл. не прораства...../ интензивност.....95.....%
Втори вид сеч ...../ интензивност .....%
2.Площ на подотдела .....10.9.....ха Размер на сечището.....10.0..... ха
3. Състав по план/програма.....6Бб,1Бз,1Сн,1Ек,1Дк....., действителен.....6Бб,1Бз,1Сн,1Ек,1Дк.....
4. Запас на 1 ха: с клони.....348.....куб.м/ха , без клони .....198.....куб. м/ха.
5. Среден наклон на терена .....29.....градуса.
6. Очакван добив от маркираната дървесина .....693.....лежаща маса, куб.м.

дърв. вид / категория	Т.бр	Б.бр	Сн	Ек		дърв. вид / категория	Т.бр	Б.бр	Сн.	Ек		
едра	252	163	49	21		дребна	1	3	–	–		вър-
средна	28	42	9	7		дърва	49	44	9	16		шина

7.Наличие и характеристика на подраста преди сечта (състав, възраст, средна височина, % на покритие) Има наличие на подраст от ела и бук на места в добро състояние

8. Средно извозно разстояние 300 м.;

9. Други характеристики на насаждението (*токовища, сватбовища, надлесни дървета, сервитути, защитени територии, Натура 2000, защитени видове описани в доклада за гори с висока консервационна стойност, мъртва дървесина, вододайни зони, биологично разнообразие и др.*) Натура 2000, BG1330, BG2113, местообитание 9530.

III. Технологични указания и параметри на технологичната инфраструктура

1. Дървесината в насаждението да се добива при спазване на технологичната схема по т. I

2. Сечта ще се извършва с (моторен трион, ръчно, машини; кастренето на отсечените стъбла се извършва: в сечище, на временен склад) моторен трион, ръчно а кастренето ще се извършва в сечището

3. Извозът от сечището до временните складове ще се осъществява с за стопанисване пряка техника (трактор) и животинска тегл. сила

на (цели стъбла, дълги/къси секции, сортименти, чипс и др.; с влачене по терена, изцяло натоварени) на дълги и къси секции и сортименти с влачене по терена

4. Проектирани нови горски автомобилни пътища съгласно Наредба 5 за строителството в горските територии без промяна на предназначението им: дължина .....м. широчина .....м.

5. Изграждане/ремонт на временни извозни горски пътища (вярното се подчертава):

5.1. Тракторни – допустимо разстояние между тях .....м (не по-малко от 40 м), дължина 600м, широчина 4 м.

5.2. Коларски - разстояние между тях.....м (не по-малко от 40 м), дължина .....м, широчина ... м

6. Просеки за въжени линии: ..... бр.
допустимо разстояние между просеките ..... м., дължина ..... м., широчина ..... м.

7. Направа на просеки .....бр.
допустимо разстояние между тях .....м., дължина .....м., широчина ..... м.

8. Изграждане на нови временни складове (бр., площ в ха) .....

9. Мерки за опазване на оставащите на корен дървета, подраста, младиняка и почвата Правилно от посоката на дърветата спрямо склона. Опазване на оставащите дървета с заравяне на корена при извозване

10. Начини на почистване на сечището Разхвърляне по обекта в свободните площи

11. Материалите ще се извозят до временен склад Сечището

когато мястото на временния склад няма данни, позволяващи точното му определяне или попада извън мащаба на схемата по т. I, се посочват географските му координати в градуси, минути и секунди.

12. Други указания: Да се рампира върху терена, да се спазват всички законови и подзаконови нормативни документи

Да се изнасят битовите отпадъци от сечището извън горските територии на определените за това места.

13. Всички операции по подготвителните и основните работи да се извършват съгласно изискванията на Правилника за здравословни и безопасни условия на труд в горите и правилата за противопожарна безопасност в горите.

Изготвил: инж. Сами Кочакиев /подпис, име и фамилия/
дата 22.04.24 г.,
Място на издаване ТП ДГС-Извора
№ и дата на удостоверението за упражняване на лесовъдска практика: 4483/31.10.11г

ЗАПОЗНАТ с технологичния план: ...../попълва се след издаването на позволителното за сеч/
Лицето по чл. 108, ал. 2 от ЗГ, на което е издадено позволително за сеч № .....
.....
/ трите имена, подпис, дата - /
№ и дата на удостоверението за упражняване на лесовъдска практика: .....

Образец по чл. 53, ал. 6 от ПСГ

Одобрил: инж. Сати
Корекция съ л-й
/име, фамилия и подпис/

дата 02.10.97 г.,
№ и дата на удостоверението за упражняване на лесовъдска практика: 44851 ЗГ-ла ЛС

Утвърдил: .....
.....
име, фамилия / подпис: .....
/попълва се само в случаите на чл. 53, ал. 4 от ПСГ/
дата: .....г.,
№ и дата на удостоверението за упражняване на лесовъдска практика: .....

ТЕХНОЛОГИЧЕН ПЛАН № ....

За добив на дървесина от отдел 95 подотдел „К"
На ТП ДГС/ДЛС/УОГС - ТП ДЛС „Извора" /попълва се само за държавни гори/
Община Левин; Землище Левин;
имот с (кадастрален идентификатор/КВС) №....., /попълва се само за недържавни гори/

I. Схема за добива на дървесина от насаждението

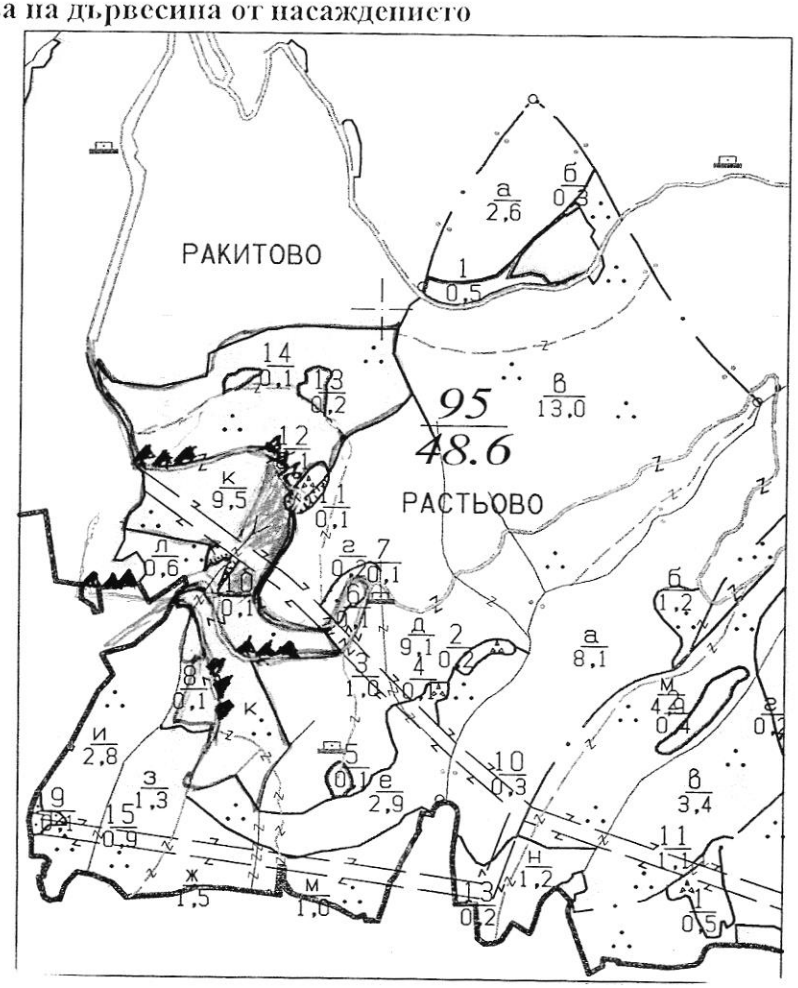

Легенда:

±±±± проектирани коларски вр. извозни пътища	»»»»» проектирани тракторни вр. извозни пътища
- - - - - съществуващи извозни пътища	▲ ▲ ▲ временен склад
съществуващ автомобилен път	xxxxxx трасе на въжена линия
просека	=+=+=+= проектиран автомобилен път
границана насажд	Немаркирана част

На схемата задължително се нанасят контурите на насаждението/имота, съществуващите и проектирани временни горски пътища, просеките, просеките за въжени линии, извозни пътища, временни складове както и връзката им със съществуващата автомобилна пътна мрежа.

II. Характеристика на насаждението

1.Вид на сечта Пробирка 10% / интензивност .....%
Втори вид сеч ..... / интензивност .....%
2.Площ на подотдела 9,5 ха Размер на сечището 8,5 ха
3. Състав по план/програма ПА; ГБ; БР; КТБР; ЛИ; ГБ; ЛИ, действителен ПА; ГБ; БРСТ; ЛИ; ЗБЛС; АК
4. Запас на 1 ха: с клони 314 куб.м/ха, без клони 262 куб. м/ха.
5. Среден наклон на терена 27 градуса.
6. Очакван добив от маркираната дървесина 170 лежаща маса, куб.м

дърв. вид / категория	ГР	СС				дърв. вид / категория	ГР	СС				
едра	18	7				дребна	3	1				вър-
средна	37	19				дърва	12	13				шина

7. Наличие и характеристика на подраста преди сечта (състав, възраст, средна височина, % на покритие) .....

.....

8. Средно извозно разстояние 200 м

9. Други характеристики на насаждението (*токовища, сватбовища, надлесни дървета, сервитути, защитени територии, Натура 2000, защитени видове описани в доклада за гори с висока консервационна стойност, мъртва дървесина, вододайни зони, биологично разнообразие и др.*) Извън Натура 2000

.....

.....

II. Технологични указания и параметри на технологичната инфраструктура

1. Дървесината в насаждението да се добива при спазване на технологичната схема по т. I

2. Сечта ще се извършва с (моторен трион, ръчно, машини; кастренето на отсечените стъбла се извършва: в сечище, на временен склад) .....

.....

3. Извозът от сечището до временните складове ще се осъществява с Трез нивотната сила, Спец горска техника и леко превозните

на (цели стъбла /дълги/къси секции, сортименти, чипс и др.; с влачене по терена, изцяло натоварени) .....

.....

.....

4. Проектирани нови горски автомобилни пътища съгласно Наредба 5 за строителството горските територии без промяна на предназначението им: дължина .....м. широчина .....м.

5. Изграждане/ремонт на временни извозни горски пътища (вярното се подчертава):

5.1. Тракторни – допустимо разстояние между тях .....м (не по-малко от 40 м), дължина .....м, широчина 4 м.

5.2. Коларски - разстояние между тях.....м (не по-малко от 40 м), дължина .....м, широчина ...м

6. Просеки за въжени линии: ..... бр.

допустимо разстояние между просеките ..... м., дължина ..... м., широчина ..... м.

7. Направа на просеки .....бр.

допустимо разстояние между тях .....м., дължина .....м., широчина ..... м.

8. Изграждане на нови временни складове (бр., площ в ха) За такива ще се ползва

временно празните пространства покрай пътя.

9. Мерки за опазване на оставащите на корен дървета, подраста, младиняка и почвата (*вид, разстояние, начин*) Ще се спазеля правилно посечката на техниката и ограничи

10. Начини на почистване на сечището ..... разхвърляне в сечището

11. Материалите ще се извозят до временен склад..... Рампова

когато мястото на временния склад няма данни, позволяващи точното му определяне или попада извън мащаба на схемата по т. I, се посочват географските му координати в градуси, минути и секунди.

12. Други указания: Ще се сечат само маркираните дървета и се спазват забрани за горите и особеностите на територията

Материал да се разхвърля в сечището

Да се изнасят бъдещите отпадъци от сечището извън горските територии на определените за това места.

13. Всички операции по подготвителните и основните работи да се извършват съгласно изискванията на Правилника за здравословни и безопасни условия на труд в горите и правилата за противопожарна безопасност в горите.

Изготвил:..... /*подпис, име и фамилия*/

дата 01.2024 г.,

Място на издаване: Тетевена

№ и дата на удостоверението за упражняване на лесовъдска практика: 1008/22.08.13

ЗАПОЗНАТ с технологичния план: ...../*попълва се след издаването на позволителното за сеч*/

Лицето по чл. 108, ал. 2 от ЗГ, на което е издадено позволително за сеч № .....

.....

/ *трите имена, подпис, дата* - /

№ и дата на удостоверението за упражняване на лесовъдска практика: .....

Образец по чл. 53, ал. 6 от НСТ

Одобрил: ..... Утвърдил: .....

/име, фамилия и подпис/ /име, фамилия / подпис/

/попълва се само в случаите на чл. 53, ал. 4 от НСТ/

дата: ..... г., дата: ..... г.,

№ и дата на удостоверението за упражняване на лесовъдска практика: ..... № и дата на удостоверението за упражняване на лесовъдска практика: .....

ТЕХНОЛОГИЧЕН ПЛАН № ....

За добив на дървесина от отдел ..... 107 ..... подотдел ..... а1 .....

На ТП ДГС/ДЛС/УОГС ..... Извора ..... /попълва се само за държавни гори/

Община ..... Девин .....; Землище ..... Девин .....;

имот с (кадастрален идентификатор/КВС) №....., /попълва се само за недържавни гори/

I. Схема за добива на дървесина от насаждението

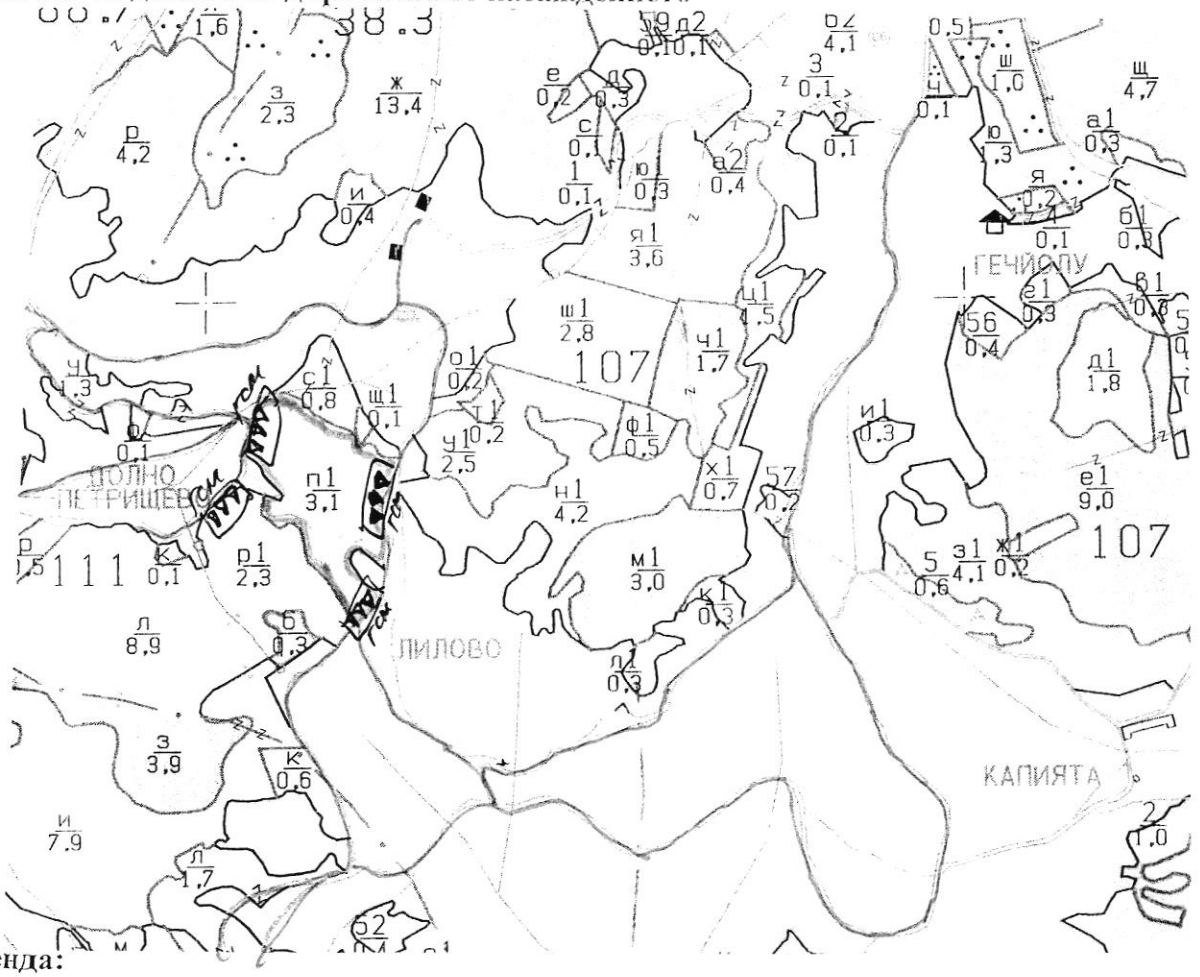

Легенда:

- ±±±± проектирани коларски вр. извозни пътища
- ------ съществуващи извозни пътища
- съществуващ автомобилен път
- просека
- Граница на подотдел
- »»»»» проектирани тракторни вр. извозни пътища
- ▲▲▲ временен склад
- xxxxxx трасе на въжена линия
- проектиран автомобилен път
- .....

На схемата задължително се нанасят контурите на насаждението/имота, съществуващите и проектирани временни горски пътища, просеките, просеките за въжени линии, извозни пътища, временни складове както и връзката им със съществуващата автомобилна пътна мрежа.

II. Характеристика на насаждението

1.Вид на сечта ..... Пробирка ..... / интензивност 17 ...%

Втори вид сеч ..... / интензивност .....%

2.Площ на подотдела ... 3,1 ... ха Размер на сечището ... 3,1 ... ха

3. Състав по план/програма 5Б ....., действителен 5Б ..... см .....

4. Запас на 1-ха: с клони ... 260 ... куб.м/ха, без клони - 234 ... куб. м/ха.

5. Среден наклон на терена ... 17 ... градуса.

6. Очакван добив от маркираната дървесина ... 126 ... лежаща маса, куб.м.

дърв. вид / категория	БС	см				дърв. вид / категория	БС	см				вър шина
едра	36	1				дребна	4	–				
средна	30	1				дърва	50	4				

7. Наличие и характеристика на подраста преди сечта (състав, възраст, средна височина, % и покритие) ...Има... наличие... по... маршрута...

8. Средно извозно разстояние 1,5км.;

9. Други характеристики на насажденията (*тополовища, сватбовища, надлесни дървета, скалистини, защитени територии, Натура 2000, защитени видове описани в доклада за гори с висока консервационна стойност, мъртва дървесина, вододайни зони, биологично разнообразие и др.*)
Натура 2000: BG0001030 (Родопи - Западни) местообитание - 91 СР

II. Технологични указания и параметри на технологичната инфраструктура

1. Дървесината в насажденията да се добива при спазване на технологичната схема по т. I

2. Сечта ще се извършва с (моторен трион, ръчно, машини; кастренето на отсечените стъбла се извършва сечище, на временен склад) .....

3. Извозът от сечището до временните складове ще се осъществява с... сухопътен... транспорт... с... помощта... на... горска... техника... и... собствена... тягова... сила... на... секции...
на (цели стъбла, дълги/къси секции, сортименти, чипс и др.; с влачене по терена, изцяло натоварени)...
с... влачене... по... терена...

4. Проектирани нови горски автомобилни пътища съгласно Наредба 5 за строителството горските територии без промяна на предназначението им: дължина .....м. широчина .....м.

5. Изграждане/ремонт на временни извозни горски пътища (вярното се подчертава):

5.1. Тракторни – допустимо разстояние между тях .....м (не по-малко от 40 м), дължина .....м широчина 4 м.

5.2. Коларски - разстояние между тях.....м (не по-малко от 40 м), дължина .....м, широчина ... м

6. Просеки за въжени линии: ..... бр.
допустимо разстояние между просеките ..... м., дължина ..... м., широчина ..... м.

7. Направа на просеки .....бр.
допустимо разстояние между тях .....м., дължина .....м., широчина ..... м.

8. Изграждане на нови временни складове (бр., площ в ха) .....

9. Мерки за опазване на оставащите на корен дървета, подраста, младиняка и почвата Опреждаща маркировка... маркировка... на... подлежащите... на... отсичане... дървета...

10. Начини на почистване на сечището Чрез... равномерно... разхвърляне... отпада... по... терена...

11. Материалите ще се извозят до временен склад Поле... Петрищево...
когато мястото на временния склад няма данни, позволяващи точното му определяне или попада извън мащаба на схемата по т. I, се посочват географските му координати в градуси, минути и секунди.

12. Други указания: Битовите... отпадъци... да... се... сберат... и... изнесат... на... определените... места... извън... Гора...
Да се изнасят битовите отпадъци от сечището извън горските територии на определените за това места.

13. Всички операции по подготвителните и основните работи да се извършват съгласно изискванията на Правилника за здравословни и безопасни условия на труд в горите и правилата за противопожарна безопасност в горите.

Изготвил: Радка... Семова... ..... /подпис, име и фамилия/
дата: 30.05.24 г.,
Място на издаване: ТП ДГС - Изворо
№ и дата на удостоверението за упражняване на лесовъдска практика: К-4142/26.03.2011 г.

ЗАПОЗНАТ с технологичния план: ...../попълва се след издаването на позволителното за сеч/
Лицето по чл. 108, ал. 2 от ЗГ, на което е издадено позволително за сеч № .....
..... /трите имена, подпис, дата/
№ и дата на удостоверението за упражняване на лесовъдска практика: .....

Образец по чл. 53, ал. 6 от НСГ

Одобрил:.....
Инж. Васил Кушнеаров
/име, фамилия и подпис/

дата: 24.07.24 г.,
№ и дата на удостоверението за упражняване на лесовъдска практика: 4467/30.05.2011

Утвърдил:.....
.....
име, фамилия,/ подпис
/попълва се само в случаите на чл. 53, ал. 4 от НСГ/
дата:.....г.,
№ и дата на удостоверението за упражняване на лесовъдска практика: .....

ТЕХНОЛОГИЧЕН ПЛАН № 1.

За добив на дървесина от отдел.....219.....подотдел.....„Х".....
На ТП ДГС/ДЛС/УОГС...../*попълва се само за държавни гори*/
Община .....Девин.....: Землище .....Беден.....;
имот с (кадастрален идентификатор/КВС) №....., /*попълва се само за недържавни гори*/

I. Схема за добива на дървесина от насаждението

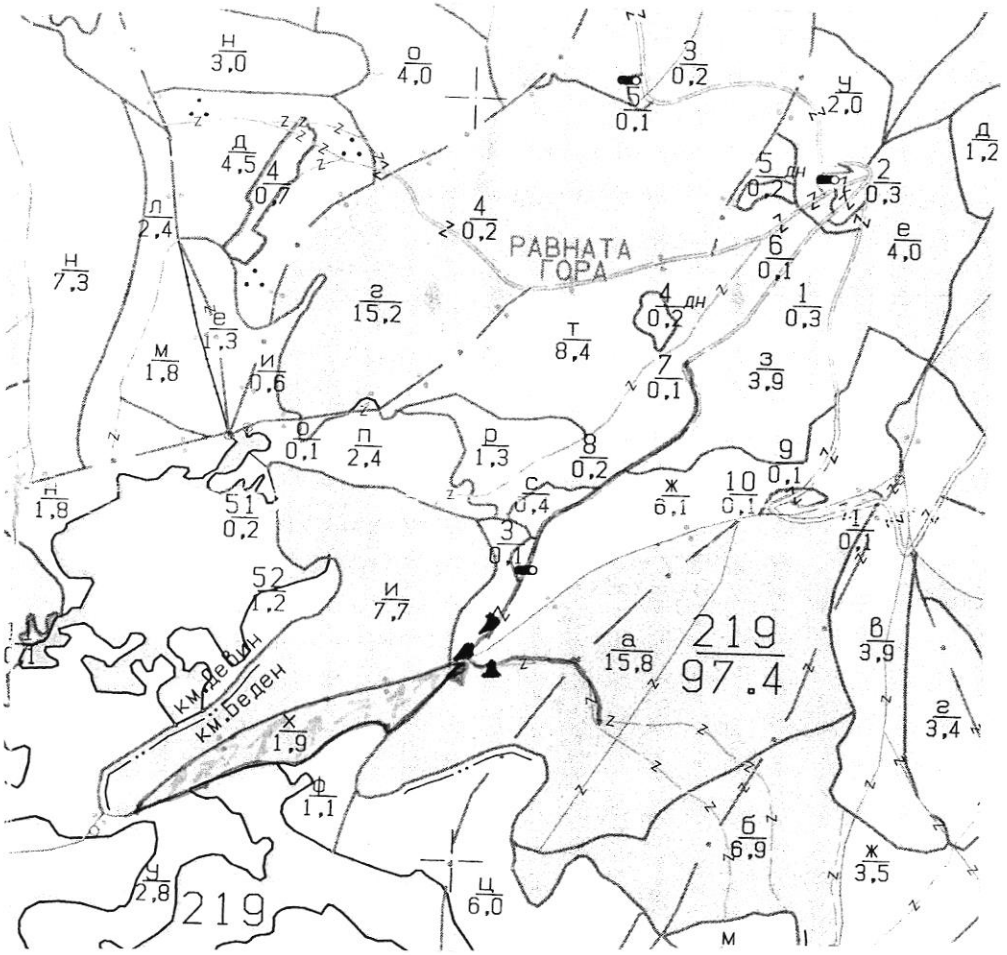

Легенда:

± ± ± ± проектирани коларски вр. извозни пътища	»»»»» проектирани тракторни вр. извозни пътища
- - - - - - съществуващи извозни пътища	▲ ▲ ▲ временен склад
съществуващ автомобилен път	xxxxxx трасе на въжена линия
просека	=+=+=+= проектиран автомобилен път
граница на под отдела	посока на извоза
	- смяна на ТСМ

На схемата задължително се нанасят контурите на насаждението/имота, съществуващите и проектирани временни гореки пътища, просеките, просеките за въжени линии, извозни пътища, временни складове както и връзката им със съществуващата автомобилна пътна мрежа.

II. Характеристика на насаждението

1.Вид на сечта ..Групово-постепенна...../ интензивност 26 ..%
Втори вид сеч ...../ интензивност .....%
2.Площ на подотдела ..1.9.....ха Размер на сечището...1.9..... ха
3. Състав по план/програма Ела 6/см 3/б бор 1....., действителен. см 6 / Ела 4, б бор
4. Запас на 1 ха: с клони...416.....куб.м/ха , без клони ...359.....куб. м/ха.
5. Среден наклон на терена ..21.....градуса.
6. Очакван добив от маркираната дървесина .....106.....лежаща маса, куб.м.

дърв. вид / категория	СМ	ЕМ				дърв. вид / категория	СМ	ЕМ				
едра	79	7				дребна	–	–				вър-
средна	3	4				дърва	13	3				шина

7.Наличие и характеристика на подраста преди сечта (състав, възраст, средна височина, % на покритие) .....

.....

8. Средно извозно разстояние ...300м;

9. Други характеристики на насаждението (*токовища, сватбовища, надлесни дървета, серватути, защитени територии, Натура 2000, защитени видове описани в доклада за гори с висока консервационна стойност, мъртва дървесина, водоводни зони, биологично разнообразие и др.*)

Натура 2000 BG0000030 (Родопи-Западни) BG0002113 (Триград-Мурсалица) Местообитание 91BA

III. Технологични указания и параметри на технологичната инфраструктура

1. Дървесината в насаждението да се добива при спазване на технологичната схема по т. I

2. Сечта ще се извършва с (моторен трион, ръчно, машини; кастренето на отсечените стъбла се извършва: в сечище, на временен склад) БМТ, кастренето в сечището, раздайките на бр. след трактор и развайките в сечището при извоз с животинска тяга.

3. Извозът от сечището до временните складове ще се осъществява с специализирана горска техника (трактор) на окастрени секции с влачене по терена и на (цели стъбла, дълги/къси секции, сортименти, чипс и др.; с влачене по терена, изцяло натоварени). или извозът натоварен животинска тяга на сортименти с влачене по терена

4. Проектирани нови горски автомобилни пътища съгласно Наредба 5 за строителството в горските територии без промяна на предназначението им: дължина ...–...м. широчина ...–...м.

5. Изграждане/ремонт на временни извозни горски пътища (вярното се подчертава):

5.1. Тракторни – допустимо разстояние между тях ...–...м (не по-малко от 40 м), дължина ...–...м, широчина 4 м.

5.2. Коларски - разстояние между тях...–...м (не по-малко от 40 м), дължина ...–...м, широчина ... м

6. Просеки за въжени линии: ..... бр.

допустимо разстояние между просеките ...–... м., дължина ..... м., широчина ..... м.

7. Направа на просеки ...–...бр.

допустимо разстояние между тях ...–.....м., дължина ...–.....м., широчина ...–..... м.

8. Изграждане на нови временни складове (бр., площ в ха) За временни складове ще се използват сухи, равни и свободни пространства в близост до мястото на сечта

9. Мерки за опазване на оставащите на корен дървета, подраста, младиняка и почвата Правилно определяне посоката на повалване. Да няма остатъци след сечта в посоката на движение

10. Начини на почистване на сечището Разхвърляне на остатъците по цялото сечище

11. Материалите ще се извозят до временен склад..смесен горско-техническа, животинска тяга

когато мястото на временния склад няма данни, позволяващи точното му определяне или попада извън мащаба на схемата по т. I, се посочват географските му координати в градуси, минути и секунди.

12. Други указания: Да не се изхвърлят битови отпадъци по сечището и на временните складове. Да се извозват извън горските територии.

Да се изнасят битовите отпадъци от сечището извън горските територии на определените за това места.

13. Всички операции по подготвителните и основните работи да се извършват съгласно изискванията на Правилника за здравословни и безопасни условия на труд в горите и правилата за противопожарна безопасност в горите.

Изготвил: ..... Мехмед Фезов ..... /*подпис, име и фамилия*/

дата: 24.07.24 г.,

Място на издаване. гр. Девин, ТП „ДГС - Изворов"

№ и дата на удостоверението за упражняване на лесовъдска практика: 4467 / 30.09.2011 г.

ЗАПОЗНАТ с технологичния план: ...../*попълва се след издаването на позволителното за сеч*/

Лицето по чл. 108, ал. 2 от ЗГ, на което е издадено позволително за сеч № .....

.....

трите имена, подпис, дата - /

№ и дата на удостоверението за упражняване на лесовъдска практика: .....

Образец по чл. 53, ал. 6 от ИСГ

Одобрил: [signature]
/име, фамилия и подпис/: .....
дата: 08.07.24г.
№ и дата на удостоверението за упражняване на лесовъдска практика: 13471/13.08.28г.

Утвърдил: .....
.....
име, фамилия,/ подпис
/попълва се само в случаите на чл. 53, ал. 4 от ИСГ/
дата: .....г.,
№ и дата на удостоверението за упражняване на лесовъдска практика: .....

ТЕХНОЛОГИЧЕН ПЛАН № 1

За добив на дървесина от отдел 220 подотдел Е
На ТП ~~ДГС~~/ДЛС/~~УОГС~~ гр. Девин /попълва се само за държавни гори/
Община Девин; Землище с. Беден;
имот с (кадастрален идентификатор/КВС) №....., /попълва се само за недържавни гори/

I. Схема за добива на дървесина от насаждението

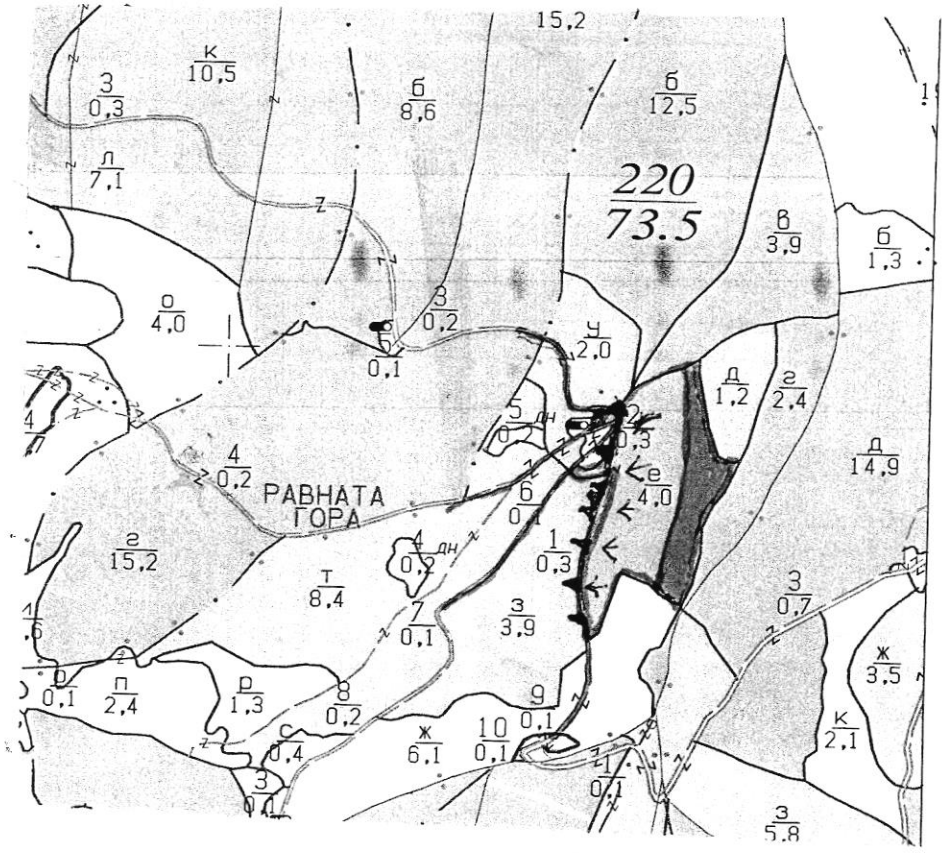

- Смяна на ГСМ

Легенда:

- ± ± ± ± проектирани коларски вр. извозни пътища
- - - - - - съществуващи извозни пътища
- съществуващ автомобилен път
- просека
- Граница на подотдел
- Не маркирана част
- проектирани тракторни вр. извозни пътища
- временен склад
- XXXXXX трасе на въжена линия
- =+=+=+= проектиран автомобилен път
- → посока на извоз

На схемата задължително се нанасят контурите на насаждението/имота, съществуващите и проектирани временни горски пътища, просеките, просеките за въжени линии, извозни пътища, временни складове както и връзката им със съществуващата автомобилна пътна мрежа.

II. Характеристика на насаждението

1.Вид на сечта Групово постепенна сеч / интензивност 20 %
Втори вид сеч ..... / интензивност .....%
2.Площ на подотдела 4 ха Размер на сечището 3 ха
3. Състав по план/програма ч.бор6, ела2, см2, бб, гр действителен ч.б6, ела2, см2, б.б
4. Запас на 1 ха: с клони 478 куб.м/ха , без клони 411 куб. м/ха.
5. Среден наклон на терена 27 градуса.
6. Очакван добив от маркираната дървесина 246 лежаща маса, куб.м.

дърв. вид / категория	Ела	ч.бор	см	бб		дърв. вид / категория	Ела	ч.бор	см	бб		
едра	115	33	1	2		дребна	3	–	–	–		вър-
средна	43	8	2	1		дърва	29	9	–	–		шина

7.Наличие и характеристика на подраста преди сечта (състав, възраст, средна височина, % на покритие) ……см7, ела 3, 10г., бонитет III……

8. Средно извозно разстояние ..200м..;

9. Други характеристики на насаждението (*токовища, сватбовища, надлесни дървета, сервитути, защитени територии, Натура 2000, защитени видове описани в доклада за гори с висока консервационна стойност, мъртва дървесина, вододайни зони, биологично разнообразие и др.*)

Натура 2000: BG0001030 (Родопи-Западни), BG0002113 (Триград-Мурсалица), местообитание 9530

III. Технологични указания и параметри на технологичната инфраструктура

1. Дървесината в насаждението да се добива при спазване на технологичната схема по т. I

2. Сечта ще се извършва с (моторен трион, ръчно, машини; кастренето на отсечените стъбла се извършва: в сечище, на временен склад) БМТ, ръчно, машини кастренето на отсечените стъбла се извършва в сечището и на временните складове

3. Извозът от сечището до временните складове ще се осъществява с Специализирана горска техника, животинска теглителна сила и ръчно спускане.

на (цели стъбла, дълги/къси секции, сортименти, чипс и др.; с влачене по терена, изцяло натоварени)……

дълги и къси секции и с влачене по терена.

4. Проектирани нови горски автомобилни пътища съгласно Наредба 5 за строителството в горските територии без промяна на предназначението им: дължина ……м. широчина ……м.

5. Изграждане/ремонт на временни извозни горски пътища (вярното се подчертава):

5.1. Тракторни – допустимо разстояние между тях ……м (не по-малко от 40 м), дължина ……м, широчина 4 м.

5.2. Коларски - разстояние между тях……м (не по-малко от 40 м), дължина ……м, широчина …… м

6. Просеки за въжени линии: …… бр.

допустимо разстояние между просеките …… м., дължина …… м., широчина …… м.

7. Направа на просеки ……бр.

допустимо разстояние между тях ……м., дължина ……м., широчина …… м.

8. Изграждане на нови временни складове (бр., площ в ха) За временни складове ще се използват стари такива и свободни пространства в близост да пътя.

9. Мерки за опазване на оставащите на корен дървета, подраста, младиняка и почвата Да се определя правилната посока на поваляне.

10. Начини на почистване на сечището Разхвърляне на остатъци по цялото сечище.

11. Материалите ще се извозят до временен склад…Равната гора……

когато мястото на временния склад няма данни, позволяващи точното му определяне или попада извън мащаба на схемата по т. I, се посочват географските му координати в градуси, минути и секунди.

12. Други указания: Да се изнасят битовите отпадъци извън горските територии и да се изхвърлят на определените за това места.

Да се изнасят битовите отпадъци от сечището извън горските територии на определените за това места.

13. Всички операции по подготвителните и основните работи да се извършват съгласно изискванията на Правилника за здравословни и безопасни условия на труд в горите и правилата за противопожарна безопасност в горите.

Изготвил: Радостин Алов /*подпис, име и фамилия*/

дата 24.06.24г.,

Място на издаване ТП „ДЛС-Извора"

№ и дата на удостоверението за упражняване на лесовъдска практика: 14457/18.02.21г

ЗАПОЗНАТ с технологичния план: ……/попълва се след издаването на позволителното за сеч/

Лицето по чл. 108, ал. 2 от ЗГ, на което е издадено позволително за сеч № ……

……

/ трите имена, подпис, дата - /

№ и дата на удостоверението за упражняване на лесовъдска практика: ……

Образец по чл. 53, ал. 6 от ПСГ

Одобрил: [signature]
инж. Васил Кундинаров
/имс, фамилия и подпис/

дата: 15.08.24,
№ и дата на удостоверението за упражняване на лесовъдска практика: 3757/20.07.11

Утвърдил: .....
имс, фамилия,/ подпис
/попълва се само в случаите на чл. 53, ал. 4 от ПСГ/
дата: .....г.,
№ и дата на удостоверението за упражняване на лесовъдска практика: .....

ТЕХНОЛОГИЧЕН ПЛАН № 1.

За добив на дървесина от отдел 220 подотдел и
На ТП ~~ДГС~~/ДЛС/УОГС Извора /попълва се само за държавни гори/
Община Девин; Землище с. Беден;
имот с (кадастрален идентификатор/КВС) №....., /попълва се само за недържавни гори/

I. Схема за добива на дървесина от насаждението

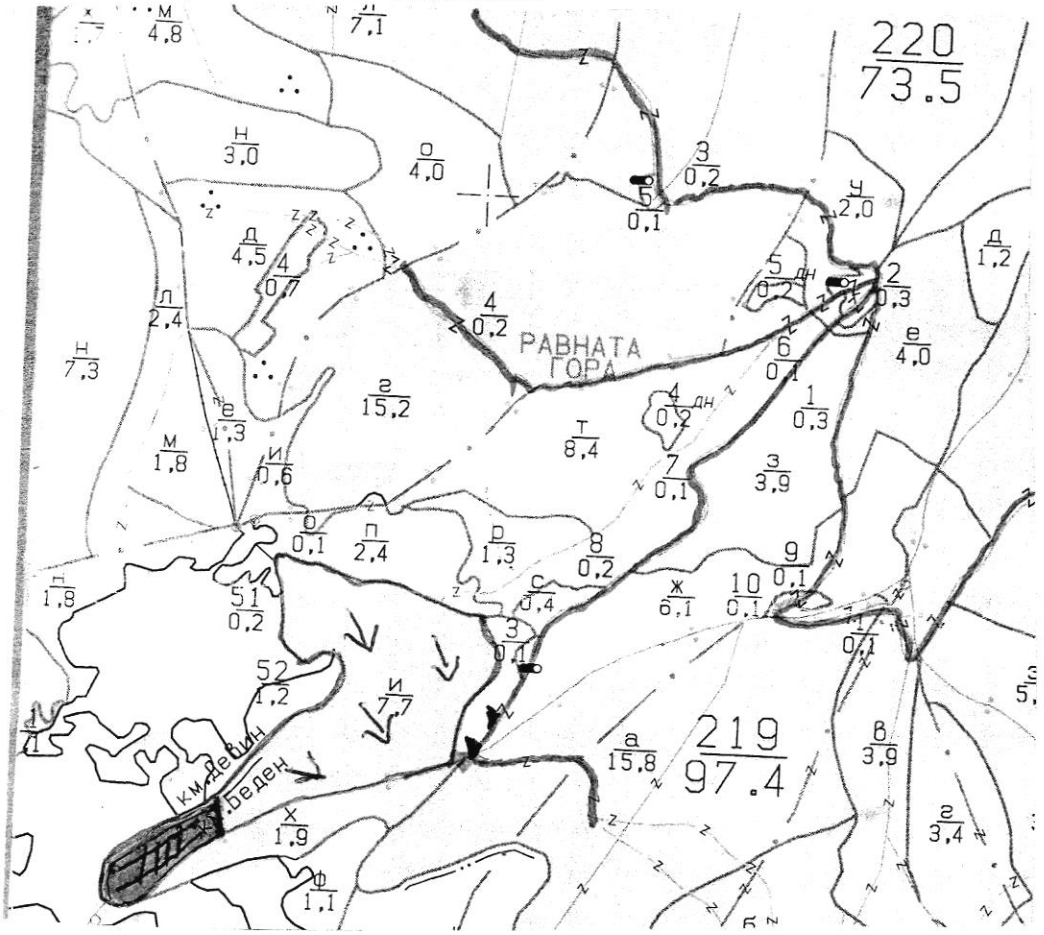

Легенда:

- Смяна на ГСМ
- Посока на извоз
- проектирани коларски вр. извозни пътища
- проектирани тракторни вр. извозни пътища
- съществуващи извозни пътища
- временен склад
- съществуващ автомобилен път
- трасе на въжена линия
- просека
- проектиран автомобилен път
- Граници на подотдел
- Немаркирана част

На схемата задължително се нанасят контурите на насаждението/имота, съществуващите и проектирани временни гореки пътища, просеките, просеките за въжени линии, извозни пътища, временни складове както и връзката им със съществуващата автомобилна пътна мрежа.

II. Характеристика на насаждението

1. Вид на сечта Групово постепенна / интензивност 20 %
Втори вид сеч ...../ интензивност .....%
2. Площ на подотдела 7.7 ха Размер на сечището 6.7 ха
3. Състав по план/програма ел5, см4, бб1, действителен ела5, см4, бб1
4. Запас на 1 ха: с клони 399 куб.м/ха , без клони 342 куб. м/ха.
5. Среден наклон на терена 23 градуса.
6. Очакван добив от маркираната дървесина 356 лежаща маса, куб.м.

дърв. вид / категория	ела	см	бб	чбор		дърв. вид / категория	ела	см	бб	чбор		
едра	181	53	58	11		дребна	–	–	–	–		вър-шина
средна	7	3	5	–		дърва	12	10	16	–		

7.Наличие и характеристика на подраста преди сечта (състав, възраст, средна височина, % на покритие) .....см 7, ела 3, 10г.....

8. Средно извозно разстояние ..170.....;

9. Други характеристики на насаждението (*токовища, сватбовища, надлесни дървета, сервитути, защитени територии, Натура 2000, защитени видове описани в доклада за гори с висока консервационна стойност, мъртва дървесина, вододайни зони, биологично разнообразие и др.*)

Натура 2000: BG0001030 (Родопи – Западни) BG0002113 (Триград – Мурсалица), местообитание 91 BA

III. Технологични указания и параметри на технологичната инфраструктура

1. Дървесината в насаждението да се добива при спазване на технологичната схема по т. I

2. Сечта ще се извършва с (моторен трион, ръчно, машини; кастренето на отсечените стъбла се извършва: в сечище, на временен склад) БМТ, ръчно, машини кастренето на отсечените стъбла се извършва в сечището и на временните складове

3. Извозът от сечището до временните складове ще се осъществява с. Специализирана горска техника, животинска теглителна сила и ръчно спускане.

на (... стъбла дълги/къси секции, сортименти, чипс и др.; с влачене по терена, изцяло натоварени).....

.....дълги и къси секции и с влачене по терена.

4. Проектирани нови горски автомобилни пътища съгласно Наредба 5 за строителството в горските територии без промяна на предназначението им: дължина ...–...м. широчина ...–...м.

5. Изграждане/ремонт на временни извозни горски пътища (вярното се подчертава):

5.1. Тракторни – допустимо разстояние между тях ...–...м (не по-малко от 40 м), дължина ...–...м, широчина 4 м.

5.2. Коларски - разстояние между тях...–...м (не по-малко от 40 м), дължина ...–...м, широчина ...–...м

6. Просеки за въжени линии: ...–... бр.

допустимо разстояние между просеките ...–... м., дължина ...–... м., широчина ...–... м.

7. Направа на просеки ...–...бр.

допустимо разстояние между тях ...–...м., дължина ...–...м., широчина ...–... м.

8. Изграждане на нови временни складове (бр., площ в ха) За временните складове ще се използват стари такива и свободни пространства в близост до пътя.

9. Мерки за опазване на оставащите на корен дървета, подраста, младиняка и почвата Да се определя правилната посока на поваляне.

10. Начини на почистване на сечището Разхвърляне на остатъците по цялото сечище

11. Материалите ще се извозят до временен склад.....Равната гора.

когато мястото на временния склад няма данни, позволяващи точното му определяне или попада извън мащаба на схемата по т. I, се посочват географските му координати в градуси, минути и секунди.

12. Други указания: Да се изнасят битовите отпадъци извън горските територии и да се изхвърлят на определените за това места.

Да се изнасят битовите отпадъци от сечището извън горските територии на определените за това места.

13. Всички операции по подготвителните и основните работи да се извършват съгласно изискванията на Правилника за здравословни и безопасни условия на труд в горите и правилата за противопожарна безопасност в горите.

Изготвил: ..... Радостин Алов ..... /подпис, име и фамилия/

дата: 15.08.24 г.

Място на издаване ТП „ДЛС – Извора"

№ и дата на удостоверението за упражняване на лесовъдска практика: 14457/18.02.21г

ЗАПОЗНАТ с технологичния план: ...../попълва се след издаването на позволителното за сеч/

Лицето по чл. 108, ал. 2 от ЗГ, на което е издадено позволително за сеч № .....

.....

/ трите имена, подпис, дата - /

№ и дата на удостоверението за упражняване на лесовъдска практика: .....

Образец по чл. 53, ал. 6 от НСТ

Изготвил:.....
инж.Павел Ламбов
/име, фамилия/ подпис: .....
дата:03.10.2022г.,
№ и дата на удостоверението за упражняване на лесовъдска практика: 13471/13.08.2018г..

Одобрил:.....
/име, фамилия/ подпис: .....
дата:.....
№ и дата на удостоверението за упражняване на лесовъдска практика:

ТЕХНОЛОГИЧЕН ПЛАН № 1/03.10.2022г.

За добив на дървесина от отдел **205** подотдел **„М”**
На **ТП ДЛС-Извора ,гр.Девин**/*попълва се само за държавни гори*/
Община **Девин**; Землище **с.Беден;**
имот с (кадастраден идентификатор/КВС) №..... /*попълва се само за недържавни гори*/

I. Схема



Легенда:

- ± ± ± ± проектирани коларски вр. извозни пътища
- - - - - - - съществуващи извозни пътища
- съществуващ автомобилен път
- технологична просека
- маркирано в-ние
- проектирани тракторни вр. извозни пътища
- ▲ ▲ ▲ временен склад
- XXXXXX трасе на въжена линия
- проектиран автомобилен път
- посока на извоза
- ▲ – смяна на ГСМ

На схемата задължително се нанасят контурите на насаждението/имота, съществуващите и проектирани временни горски пътища, технологичните просеки, просеките за въжени линии, извозни пътища, временни складове както и връзката им със съществуващата автомобилна пътна мрежа.

II. Характеристика на насаждението

Вид на сечта **Групово-постепенна/ интензивност 20.%** /

Втори вид сеч ...../ интензивност .....%

1.Площ на подотдела **1,6ха** Размер на сечището.**1,6ха**

2. Състав по план/програма **6б8,см2**, действителен **6б5,см5,чб,бк ;**

5. Запас на 1 ха: с клони..**388** куб.м/ха , без клони **339**куб. м/ха.

6. Среден наклон на терена **27**градуса.

7. Очакван добив от маркираната дървесина **111** лежаща маса, куб.м.

дърв. вид / категория	бб	см	чб			дърв. вид / категория	бб	см	чб				
едра	**15**	**48**	**1**			дребна	-	-	-			вър-	
средна	**4**	**4**	-			дърва	**9**	**30**	-			шина	

8.Наличие и характеристика на подраста преди сечта (състав, възраст, средна височина, % на покритие) см10,7г,1,0м,пълнота 0,2,бон.- 3,ела2,1,2м,бон1,бкпокритие около 20%;

9. Средно извозно разстояние **150**;

10. Други характеристики на насаждението (*токовища, сватбовища, надлесни дървета, сервитути, защитени територии, Натура 2000, защитени видове описани в доклада за гори с висока консервационна стойност, мъртва дървесина, ососдайни зони, биологично разнообразие и др.)* ***BG 0001030, BG 0002113,местообитание 91CA***

III. Технологични указания

1. Дървесината в насаждението да се добива при спазване на технологичната схема по т. I

2. Сечта ще се извършва с (моторен трион, ръчно, машини; кастренето на отсечените стъбла се извършва: в сечище, на временен склад) **БМТ,кастрене в сечището,разкройване на вр.склад при извоз с трактор и разкройване в сечището при извоз с животинска тяга.**

3. **Извозът от сечището до временните складове ще се осъществява със специализирана горска техника/трактор/ на окастрени секций с влачене по терена и/или изцяло натоварени.Животинска тяга на сортименти до 5м. с влачене по терена.**

4. Проектирани нови горски автомобилни пътища съгласно Наредба 5 за строителството в горските територии без промяна на предназначението им: дължина .....м. широчина .....м.

5. Изграждане и ремонт на временни извозни горски пътища:

5.1 Тракторни – допустимо разстояние между тях **.....** (не по-малко от 40 м), дължина ...., широчина ... м.

5.2 Коларски - разстояние между тях.....м (не по-малко от 40 м), дължина .....м, широчина ... м

6. Просеки за въжени линии: ..... бр.

допустимо разстояние между просеките ..... м., дължина ..... м., широчина ..... м.

7. Направа на технологични просеки .....бр.

допустимо разстояние между тях .....м., дължина .....м., широчина ..... м.

8. Изграждане на нови временни складове (бр., площ в ха) **За временни складове ще се използват стари такива и свободни пространства в близост до пътното платно.**

9. Мерки за опазване на оставащите на корен дървета, подраста, младиняка и почвата **Правилно определяне посоката на поваляне,оназване на оставащите на корен дървета и тези покрай извозните пътища.Да няма остатъци след сечта във възобновени участъци.**

10. Начини за почистване на сечището **Разхвърляне на остатъците по цялото сечище**.

11. Други указания: **Да се спазват разпоредбите на ЗГ,наредба №8 от 05.08.2011г, наредба №8 от 11.05.2012г за защита на горските територии от пожари.Да се изнасят битовите отпадъци извън горските територии,на определените за това места.**

12. Всички операции по подготвителните и основните работи да се извършват съгласно изискванията на Правилника за здравословни и безопасни условия на труд в горите и правилата за противопожарна безопасност в горите.

ЗАПОЗНАТ с технологичния план: ...../попълва се след издаването на позволителното за сеч/

Лицето по чл. 108, ал. 2 от ЗГ, на което е издадено позволително за сеч № .....

.....

/ трите имена, подпис, дата - /

№ и дата на удостоверението за упражняване на лесовъдска практика: .....

Образец по чл. 53, ал. 6 от НСГ

Одобрил: инж. Звездалин Бекерев
/име, фамилия и подпис/
дата: 05.09.2024г.
№ и дата на удостоверението за упражняване на лесовъдска практика: 9102/14.03.2013г.

Утвърдил:……
……
име, фамилия,/ подпис ……
/попълва се само в случаите на чл. 53, ал. 4 от НСГ/
дата:……г.,
№ и дата на удостоверението за упражняване на лесовъдска практика: ……

ТЕХНОЛОГИЧЕН ПЛАН №1

За добив на дървесина от отдел 211 подотдел 0
На ТП ДГС/ДЛС/УОГС Извора /попълва се само за държавни гори/
Община Левин; Землище с. Берен;
имот с (кадастрален идентификатор/КВС) №……, /попълва се само за недържавни гори/

I. Схема за добива на дървесина от насаждението

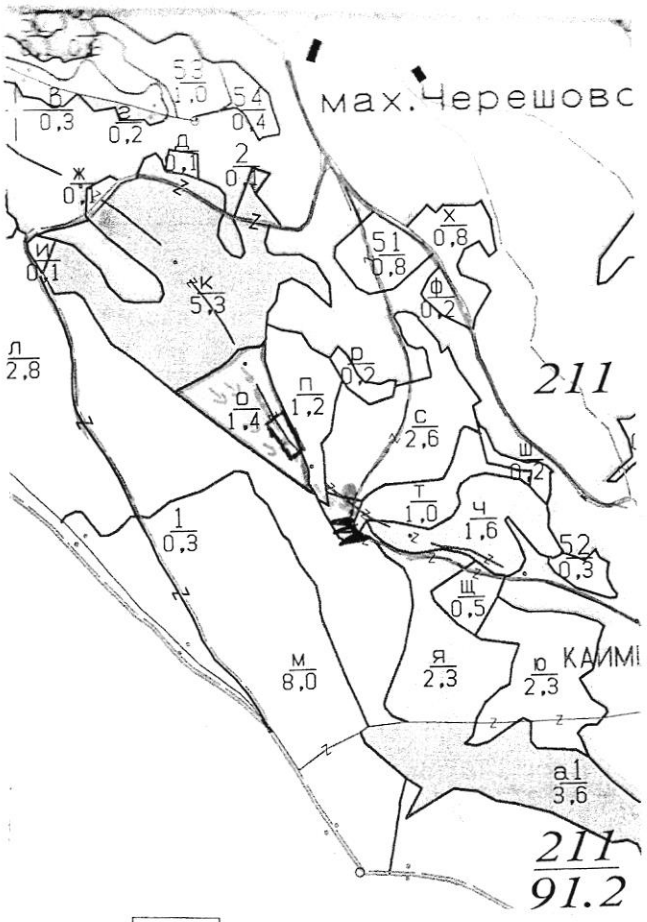

Залошена пробна площ
□ -> за височина

Легенда:
- место за ГСМ
- ±±±± проектирани коларски вр. извозни пътища
- ---- съществуващи извозни пътища
- ═══ съществуващ автомобилен път
- ^^^^^^^ просека
- Посока на извоз
- »»»» проектирани тракторни вр. извозни пътища
- ▲▲▲ временен склад
- xxxxxx трасе на въжена линия
- =+=+=+= проектиран автомобилен път
- Граница на подотдел

На схемата задължително се нанасят контурите на насаждението/имота, съществуващите и проектирани временни горски пътища, просеките, просеките за въжени линии, извозни пътища, временни складове както и връзката им със съществуващата автомобилна пътна мрежа.

II. Характеристика на насаждението

1.Вид на сечта Пробирка 15%/ интензивност 15%
Втори вид сеч ……/ интензивност ……%
2.Площ на подотдела 1.4 ха. Размер на сечището 1.4 ха
3. Състав по план/програма 7 бор 10' бор 1 бук действителен 7 бор 10' бор 1 бук
4. Запас на 1 ха: с клони 336 куб.м/ха , без клони 278 куб. м/ха.
5. Среден наклон на терена 15 градуса.
6. Очакван добив от маркираната дървесина 138 лежаща маса, куб.м.

дърв. вид / категория	Ч.бор	Б.бор				дърв. вид / категория	Ч.бор	Б.бор				
едра	44	–				дребна	5	–				вър-
средна	53	–				дърва	35	1				шина

7.Наличие и характеристика на подраста преди сечта (състав, възраст, средна височина, % на покритие) ……

8. Средно извозно разстояние 90 м;

9. Други характеристики на насаждението (*токовища, сватбовища, надлесни дървета, сервитути, защитени територии, Натура 2000, защитени видове описани в доклада за гори с висока консервационна стойност, мъртва дървесина, вододайни зони, биологично разнообразие и др.*)

Натура 2000 BG0001030 (Родопи-Западни) BG0002113 (Триград-Мурсалица), местообитание - 9530

III. Технологични указания и параметри на технологичната инфраструктура

1. Дървесината в насаждението да се добива при спазване на технологичната схема по т. I

2. Сечта ще се извършва с (моторен трион, ръчно, машини; кастренето на отсечените стъбла се извършва: в сечище, на временен склад) Б.М.Т. кастренето на отсечените стъбла се извършва в сечищет

3. Извозът от сечището до временните складове ще се осъществява с С.Г.Т. Животинска теглителна сила, и ръчно спускане на (цели стъбла, дълги/къси секции, сортименти, чипс и др.; с влачене по терена, изцяло натоварени) на къси и дълги секции с влачене по терен, и къси секции натоварени на самар. Разкрояване на складовете.

4. Проектирани нови горски автомобилни пътища съгласно Наредба 5 за строителството в горските територии без промяна на предназначението им: дължина ……м. широчина ……м.

5. Изграждане/ремонт на временни извозни горски пътища (вярното се подчертава):

5.1. Тракторни – допустимо разстояние между тях ……м (не по-малко от 40 м), дължина ……м, широчина 4 м.

5.2. Коларски - разстояние между тях……м (не по-малко от 40 м), дължина ……м, широчина ……м

6. Просеки за въжени линии: …… бр.
допустимо разстояние между просеките …… м., дължина …… м., широчина …… м.

7. Направа на просеки ……бр.
допустимо разстояние между тях ……м., дължина ……м., широчина …… м.

8. Изграждане на нови временни складове (бр., площ в ха) Ще се използват стари такива в близост до път

9. Мерки за опазване на оставащите на корен дървета, подраста, младиняка и почвата На се опазват оставащите дървета на корен, почва

10. Начини на почистване на сечището Равномерно разхвърляне на клоните по цялата пл

11. Материалите ще се извозят до временен склад …… и Черешево

когато мястото на временния склад няма данни, позволяващи точното му определяне или попада извън мащаба на схемата по т. I, се посочват географските му координати в градуси, минути и секунди.

12. Други указания: Битовите отпадъци да се събират всекидневно и извършва на опр. за това место

Да се изнасят битовите отпадъци от сечището извън горските територии на определените за това места.

13. Всички операции по подготвителните и основните работи да се извършват съгласно изискванията на Правилника за здравословни и безопасни условия на труд в горите и правилата за противопожарна безопасност в горите.

Изготвил: Валентин Чаушев /подпис, име и фамилия/

дата 05.8.24

Място на издаване ТП ДПС-Извора гр. Девин

№ и дата на удостоверението за упражняване на лесовъдска практика: 11877/31.08.2015 г.

ЗАПОЗНАТ с технологичния план: ……/попълва се след издаването на позволителното за сеч/

Лицето по чл. 108, ал. 2 от ЗГ, на което е издадено позволително за сеч № ……

……

/ трите имена, подпис, дата - /

№ и дата на удостоверението за упражняване на лесовъдска практика: ……